



*Общество с ограниченной ответственностью
Научно-производственное предприятие
«Изыскатель»*

**Документация по планировке территории
под объект: «Строительство ДНС на Одиновском
месторождении»**

Проект межевания территории

5701-ПМТ

Договор №

5701

Изм.	№ док.	Подпись	Дата

2019

Взам. инв. №	
Подп. и дата	
Инв. № подл.	



Общество с ограниченной ответственностью
Научно-производственное предприятие
«Изыскатель»

Документация по планировке территории
под объект: «Строительство ДНС на Одиновском
месторождении»

Проект межевания территории

5701-ПМТ

Заказчик: ООО «ЛУКОЙЛ-ПЕРМЬ»

5701

Заместитель директора по проектированию
и инженерным изысканиям

Д.Г. Харин

Начальник отдела охраны окружающей среды
и земельных ресурсов

О.Б. Бабкина



Изм.	№ док.	Подпись	Дата

Взам. инв. №	
Подп. и дата	
Инв. № подл.	

Состав проекта межевания территории

Раздел 1 Проект межевания территории. Текстовая часть

Раздел 2 Проект межевания территории. Графическая часть

Раздел 3 Материалы по обоснованию проекта межевания территории.

Графическая часть

Инв. № подл.	Подп. и дата	Взам. инв. №	5701-СПМТ					
			СОСТАВ ПРОЕКТА МЕЖЕВАНИЯ ТЕРРИТОРИИ					
Изм.	Кол.уч.	Лист	№ док	Подп.	Дата	Стадия	Лист	Листов
Разработал	Р.Р. Хикматов					П	2	
Проверил	О.Б. Бабкина					ООО НПП «Изыскатель»		

Содержание

Раздел 1. ПРОЕКТ МЕЖЕВАНИЯ ТЕРРИТОРИИ. ТЕКСТОВАЯ ЧАСТЬ...	4
1.1 Анализ существующей территории.....	5
1.2 Проектные решения.....	6
1.3 Целевое назначение лесов, вид (виды) разрешенного использования лесного участка, количественные и качественные характеристики лесного участка, сведения о нахождении лесного участка в границах особо защитных участков лесов (в случае, если подготовка проекта межевания территории осуществляется в целях определения местоположения границ образуемых и (или) изменяемых лесных участков).....	8
Раздел 2 ПРОЕКТ МЕЖЕВАНИЯ ТЕРРИТОРИИ. ГРАФИЧЕСКАЯ ЧАСТЬ..	11
Чертеж межевания территории.....	12
Приложение 1. к чертежу межевания территории.....	16
Приложение 2 к чертежу межевания территории	19
Раздел 3 МАТЕРИАЛЫ ПО ОБОСНОВАНИЮ ПРОЕКТА МЕЖЕВАНИЯ ТЕРРИТОРИИ. ГРАФИЧЕСКАЯ ЧАСТЬ.....	33
Схема границ существующих земельных участков, ОКС, зон с особыми условиями использования территории и ООПТ.....	34
Схема расположения проектируемых объектов на материалах лесоустройства.....	35
Приложение А. Сведения из Единого государственного реестра недвижимости о земельных участках, в границах которых располагается линейный объект.....	36

Инв. № подл.	Подп. и дата	Взам. инв. №						Лист
							5701-ПМТ	
Изм	Кол.уч	Лист	№ док	Подп.	Дата			

Раздел 1

ПРОЕКТ МЕЖЕВАНИЯ ТЕРРИТОРИИ. ТЕКСТОВАЯ ЧАСТЬ

Инв. № подл.	Подп. и дата	Взам. инв. №

						5701-ПМТ	Лист
Изм	Кол.уч	Лист	№ док	Подп.	Дата		

1.1 Анализ существующей территории

Подготовка проекта межевания территории осуществляется в составе документации по планировке территории по объекту: «Строительство ДНС на Одиновском месторождении».

Целью разработки проекта межевания территории является определение местоположения границ, образуемых и изменяемых земельных участков (частей земельных участков).

Задачами подготовки проекта межевания территории является анализ фактического землепользования и разработка проектных решений по формированию земельных участков и частей земельных участков проектируемого объекта.

Проект разработан с учетом положений Градостроительного кодекса Российской Федерации.

Проектом «Строительство ДНС на Одиновском месторождении» предусматривается строительство ДНС Одиновского нефтяного месторождения. Размер земельного участка, временного отводимого на период строительства, обеспечивает размещение проектируемой трассы, строительных механизмов, площадок складирования материалов и изделий, временных инвентарных бытовых помещений.

В административном положении участок изысканий расположен в Октябрьском муниципальном районе Пермского края на Одиновском месторождении ЦДНГ-1. На землях ООО «ЛУКОЙЛ-ПЕРМЬ», неразграниченных землях государственной собственности в границах Октябрьского муниципального района, землях Октябрьского лесничества ГКУ "Управление лесничествами Пермского края", КГБУ "Управление автомобильных дорог и транспорта" Пермского края, землях Шестаковой С.В., Пермяковой О.В., Исламовой Л.Р., Мухамадиева Э.Г., Ватолина Д.М., Шилова А.А., Лихачевой Г.П., Жернаковой Л.А. и Жернаковой В.А., Никонорова В.В., Никоноровой З.Л. В кадастровых кварталах 59:27:1031001, 59:27:1581001, 59:27:2151001, 59:27:1591001, 59:27:1591002.

Ближайшие населенные пункты: Алмаз, Щучье Озеро.

Проезд к месту работы осуществляется в любое время года по асфальтированным автодорогам «Пермь – Екатеринбург», «Голдыри-Орда-Октябрьский», далее по проселочным и промысловым дорогам.

Предусматриваемое право пользования земельного участка – аренда. Срок использования земельного участка на период эксплуатации – в соответствии со сроком действия лицензии на право пользования недрами.

На период подготовки проекта часть территории занята действующими объектами инженерной инфраструктуры.

С целью рационального использования земель предполагается их минимальное занятие. Необходимая площадь земельных участков на период строительства определена в соответствии с разработанным проектом полосы отвода, проектом организации строительства, кадастровыми планами территории и действующими нормативными документами.

Инв. № подл.	Подп. и дата	Взам. инв. №	<p>Проезд к месту работы осуществляется в любое время года по асфальтированным автодорогам «Пермь – Екатеринбург», «Голдыри-Орда-Октябрьский», далее по проселочным и промысловым дорогам.</p> <p>Предусматриваемое право пользования земельного участка – аренда. Срок использования земельного участка на период эксплуатации – в соответствии со сроком действия лицензии на право пользования недрами.</p> <p>На период подготовки проекта часть территории занята действующими объектами инженерной инфраструктуры.</p> <p>С целью рационального использования земель предполагается их минимальное занятие. Необходимая площадь земельных участков на период строительства определена в соответствии с разработанным проектом полосы отвода, проектом организации строительства, кадастровыми планами территории и действующими нормативными документами.</p>						Лист
			5701-ПМТ						
			Изм	Кол.уч	Лист	№ док	Подп.	Дата	

Общая площадь земель, необходимая для размещения проектируемого объекта: «Строительство ДНС на Одиновском месторождении» на период строительства составляет 20,4327 га.

Распределение земель по землепользователям и категориям следующее:

- Земли сельскохозяйственного назначения – 13,4337 га;
- Земли лесного фонда – 5,9309 га;
- Земли промышленности, энергетики, транспорта, связи, радиовещания, телевидения, информатики, земли для обеспечения космической деятельности, земли обороны, безопасности и земли иного специального назначения – 1,0164 га;
- Земли водного фонда – 0,0517.

1.2 Проектные решения

Проект межевания территории выполняется с учетом границ земельных участков, сведения о которых содержатся в едином государственном реестре недвижимости (ЕГРН), а также неразграниченных землях государственной собственности в границах Октябрьского муниципального района, землях Октябрьского лесничества ГКУ "Управление лесничествами Пермского края", КГБУ "Управление автомобильных дорог и транспорта" Пермского края.

№ п/п	Наименование	Площадь, га
1	Территория в границах проекта, всего:	20,4327
2	Территории, подлежащие межеванию (земельные участки)	17,7809
3	в том числе:	
	<i>Земли сельскохозяйственного назначения</i>	12,9245
	Земли в собственности МО Октябрьского муниципального района 59:27:0000000	1,5058
	Земля в аренде у Мухамадиева Эльдара Гиясовича 59:27:1581001:404 59:27:1581001:209	1,0194 0,3926
	Земля в аренде у Шестаковой Светланы Викторовны 59:27:1581001:205 59:27:1581001:204	0,6892 0,1094
	Земля в Собственности у Пермяковой Ольги Васильевны 59:27:1581001:206 59:27:1581001:210 59:27:1581001:198 59:27:1581001:197	0,4023 0,3270 0,3107 0,4725
	Земля в Собственности у Ватолина Дмитрия Михайловича 59:27:1581001:207 59:27:1581001:211	0,3361 0,4622
	Земля в Собственности у Исламова Людмила Рафаиловна 59:27:1581001:212 59:27:1581001:208	0,2327 0,3900
	Земля в Собственности у Шилова Александра Александровича 59:27:0000000:4136(1) 59:27:0000000:4136(5)	0,1966 0,1591
	Земля в Собственности у Чечушковой Тамары Анатольевны 59:27:1581001:196	1,1420

Изн. № подл.	Подп. и дата	Взам. инв. №									Лист
Изм	Кол.уч	Лист	№ док	Подп.	Дата	5701-ПМТ					

	Земля в Собственности у Лихачевой Галины Петровны 59:27:1581001:275	0,4100
	Земля в Собственности у Жернаковой Ларисы Анатольевны 59:27:1591002:422 59:27:1591002:429	0,0662 0,7034
	Земля в Собственности у Жернаковой Варвары Алексеевны 59:27:1591002:430	0,4245
	Земля в Собственности у Никонорова Владимира Викторовича 59:27:1591002:458	1,2069
	Земля в Собственности у Никоноровой Зинаиды Леонидовны 59:27:1591002:459	1,9659
	<i>Земли лесного фонда</i>	4,8564
	Земельные участки в собственности Октябрьского лесничества ГКУ "Управление лесничествами Пермского края" 59:27:0000000:55 59:27:0000000:178	3,3127 1,5437
4	Территории, не подлежащие межеванию	
	в том числе:	
	<i>Земли лесного фонда</i> земли, арендованные ООО «ЛУКОЙЛ-ПЕРМЬ»: 59:27:1031001:581 59:27:0000000:4272 59:27:0000000:4322	1,0745 0,4864 0,1779 0,4102
	<i>Земли сельскохозяйственного назначения</i> земли, арендованные ООО «ЛУКОЙЛ-ПЕРМЬ»: 59:27:0000000:4100 59:27:0000000:4388 59:27:1591002:473 59:27:1591002:468	0,5092 0,1059 0,1570 0,1559 0,0904
	<i>Земли промышленности, энергетики, транспорта, связи, радиовещания, телевидения, информатики, земли для обеспечения космической деятельности, земли обороны, безопасности и земли иного специального назначения</i> земли, арендованные ООО «ЛУКОЙЛ-ПЕРМЬ»: 59:27:1591003:13 (вхд. 59:27:0000000:82) 59:27:1591002:54 (вхд. 59:27:0000000:41) 59:27:1591002:58 (вхд. 59:27:0000000:41) 59:27:1591002:55 (вхд. 59:27:0000000:41) 59:27:1591002:59 (вхд. 59:27:0000000:41) 59:27:1591002:64 (вхд. 59:27:0000000:41) 59:27:1591002:63 (вхд. 59:27:0000000:41)	1,0164 0,0368 0,9589 0,0191 0,0004 0,0004 0,0004 0,0004
	<i>Земли водного фонда</i>	0,0517

В границах проектируемого земельного участка данного объекта зоны действия публичных сервитутов не зарегистрированы установленным порядком (отсутствуют в ЕГРН).

Изм	Кол.уч	Лист	№ док	Подп.	Дата	5701-ПМТ	Лист
В границах проектируемого земельного участка данного объекта зоны действия публичных сервитутов не зарегистрированы установленным порядком (отсутствуют в ЕГРН).							
Инв. № подл.		Подп. и дата		Взам. инв. №			
				</			

Настоящим проектом не предусмотрено раздел или образование частей земельных участков, правообладателем (собственником или арендатором) которых является ООО «ЛУКОЙЛ-Пермь», поэтому в экспликации, каталоге координат и на чертеже межевания территории отсутствуют сведения о таких частях земельных участков.

Граница формируемых земельных участков (частей земельных участков) указаны на чертеже межевания территории.

Параметры формируемых земельных участков (частей земельных участков) указаны в приложениях к чертежу проекта межевания территории «Экспликация образуемых земельных участков» и Ведомость координат образуемых земельных участков».

1.3 Целевое назначение лесов, вид (виды) разрешенного использования лесного участка, количественные и качественные характеристики лесного участка, сведения о нахождении лесного участка в границах особо защитных участков лесов (в случае, если подготовка проекта межевания территории осуществляется в целях определения местоположения границ образуемых и (или) изменяемых лесных участков)

Таблица 1.3.1. Характеристика насаждений проектируемого лесного участка на период строительства

Участковое лесничество/ урочище (при наличии)	Номер квартала	Номер выдела	Состав насаждения или характеристика лесного участка при отсутствии насаждения (по данным натурного обследования)	Площадь (га)/ запас древесины при наличии (куб. м)	в том числе по группам возраста древостоя (га/куб.м)			
					молодняки	средневозрастные	приспевающие	спелые и перестойные
1	2	3	4	5	6	7	8	9
Щучье-Озерское участковое лесничество (Щучье-Озерское))	Эксплуатационные леса							
	«Строительство ДНС на Одиновском месторождении»							
	83	27	п/п разрыв	<u>0,1668</u> -	-	-	-	-
	84	39	п/п разрыв	<u>0,1122</u> -	-	-	-	-
	91	3	6ОСЗБ1ЛП+Е	<u>0,1905</u> 4	-	-	-	<u>0,1905</u> 4
	92	1	5Б2ОС2ЛП1Е+П	<u>0,3111</u> 6	-	<u>0,3111</u> 6	-	-
		2	спецплощадки	<u>0,1853</u> -	-	-	-	-
		3	ЗБ2ЛП2ОС2Е1П	<u>0,1227</u> 2	-	<u>0,1227</u> 2	-	-
		33	5ОСЗБ1ЛП1Е	<u>0,0265</u> <u>0,0530</u>	<u>0,0265</u> <u>0,0530</u>	-	-	-
		38	5ОС4Б1ЛП+Е	<u>0,3905</u> 8	-	-	<u>0,3905</u> 8	-
		39	7ОСЗБ+ЛП+Е	<u>0,5565</u> 11	-	-	<u>0,5565</u> 11	-
		46	нефтепровод	<u>1,2506</u> 3	-	-	-	-
	Итого по лесничеству			<u>3,3127</u> 34	<u>0,0265</u> <u>0,0530</u>	<u>0,4338</u> 8	<u>0,9470</u> 19	<u>0,1905</u> 4

Инва. № подл.

Подп. и дата

Взам. инв. №

Щучье-Озерское участковое лесничество (Колхоз «Алмаз»)	Эксплуатационные леса							
	«Строительство ДНС на Одиновском месторождении»							
	13	1	4Е1ПЗБ2ОС	<u>0,2761</u> 6	-	-	<u>0,2761</u> 6	-
		2	6Б2ОС2Е+П	<u>0,0980</u> 2	-	-	-	<u>0,0980</u> 2
		3	10ОС+Б+Е	<u>0,0615</u> 1	<u>0,0615</u> 1	-	-	-
		4	4Е1П4Б1ОС	<u>0,5906</u> 10	-	-	<u>0,5906</u> 10	-
		19	3Б2ОС2ЛПЗЕ+П	<u>0,1448</u> 3	-	-	-	<u>0,1448</u> 3
37		нефтепровод	<u>0,3727</u> 3	-	-	-	-	
Итого по лесничеству			<u>1,5437</u> 25	<u>0,0615</u> 1	-	<u>0,8667</u> 16	<u>0,2428</u> 5	
Итого по лесничествам			<u>4,8564</u> 59	<u>0,0880</u> 1	<u>0,4338</u> 8	<u>1,8137</u> 35	<u>0,4333</u> 9	

Таблица 1.3.2 Средние таксационные показатели насаждений проектируемого лесного участка

Целевое назначение лесов	Хозяйство, преобладающая порода	Состав насажде- ний	Воз- раст	Бонитет	Полнот а	Средний запас древесины(куб.м/га)			
						молод- няки	средне- возрастн ые	приспева- ющие	спелые и перестой- ные
1	2	3	4	5	6	7	8	9	10
Эксплуатаци- онные леса	Лиственная	4ОС4Б2Е	54	2	0,6	88	54	52	48

Виды разрешенного использования лесов на проектируемом лесном участке

Заготовка древесины	Щучье-Озерского участкового лесничества (Щучье-Озерское)	Квартал №83 (часть выдела 27); квартал №84 (часть выдела 39); квартал 91 (часть выдела 3); квартал 92 (части выделов 1, 2, 3, 33, 38, 39, 46)
Заготовка и сбор недревесных лесных ресурсов		
Заготовка пищевых лесных ресурсов и сбор лекарственных растений		
Осуществление видов деятельности в сфере охотничьего хозяйства		
Ведение сельского хозяйства		
Осуществление научно- исследовательской деятельности, образовательной деятельности		
Осуществление рекреационной деятельности		
Выполнение работ по геологическому изучению недр, разработка месторождений полезных ископаемых		

Изм	Кол.уч	Лист	№ док	Подп.	Дата	5701-ПМТ	Лист
Изм	Кол.уч	Лист	№ док	Подп.	Дата		
Изм	Кол.уч	Лист	№ док	Подп.	Дата		

Строительство и эксплуатация водохранилищ и иных искусственных водных объектов, а также гидротехнических сооружений, морских портов, морских терминалов, речных портов, причалов	Щучье-Озерского участкового лесничества (Колхоз «Алмаз»)	Квартал №13 (части выделов 1,2,3,4,19,37)
Строительство, реконструкция, эксплуатация линейных объектов		
Осуществление религиозной деятельности		
Создание лесных плантаций и их эксплуатация		
Выращивание лесных плодовых, ягодных, декоративных растений, лекарственных растений		
Выращивание посадочного материала лесных растений (саженцев, сеянцев)		
Переработка древесины и иных лесных ресурсов		

Сведения об ограничении использования лесов

С учетом целевого назначения и правового режима лесов, установленного лесным законодательством Российской Федерации, лесохозяйственным регламентом Куединского участкового лесничества ГКУ «Управление лесничествами Пермского края», предусмотрены следующие ограничения в использовании лесов: в соответствии со статьями 110, 117 Лесного кодекса Российской Федерации.

Сведения о наличии на проектируемом лесном участке особо защитных участков лесов, особо охраняемых природных территорий, зон с особыми условиями использования территорий

Согласно данным государственного лесного реестра на проектируемом лесном участке не особо охраняемые природные территории (ООПТ), зоны с особыми условиями использования территорий: нет.

Инв. № подл.	Подп. и дата	Взам. инв. №							Лист
			5701-ПМТ						
Изм	Кол.уч	Лист	№ док	Подп.	Дата				

Раздел 2

ПРОЕКТ МЕЖЕВАНИЯ ТЕРРИТОРИИ. ГРАФИЧЕСКАЯ ЧАСТЬ

Инв. № подл.	Подп. и дата	Взам. инв. №

						5701-ПМТ	Лист
Изм	Кол.уч	Лист	№ док	Подп.	Дата		

ЧЕРТЁЖ МЕЖЕВАНИЯ ТЕРРИТОРИИ

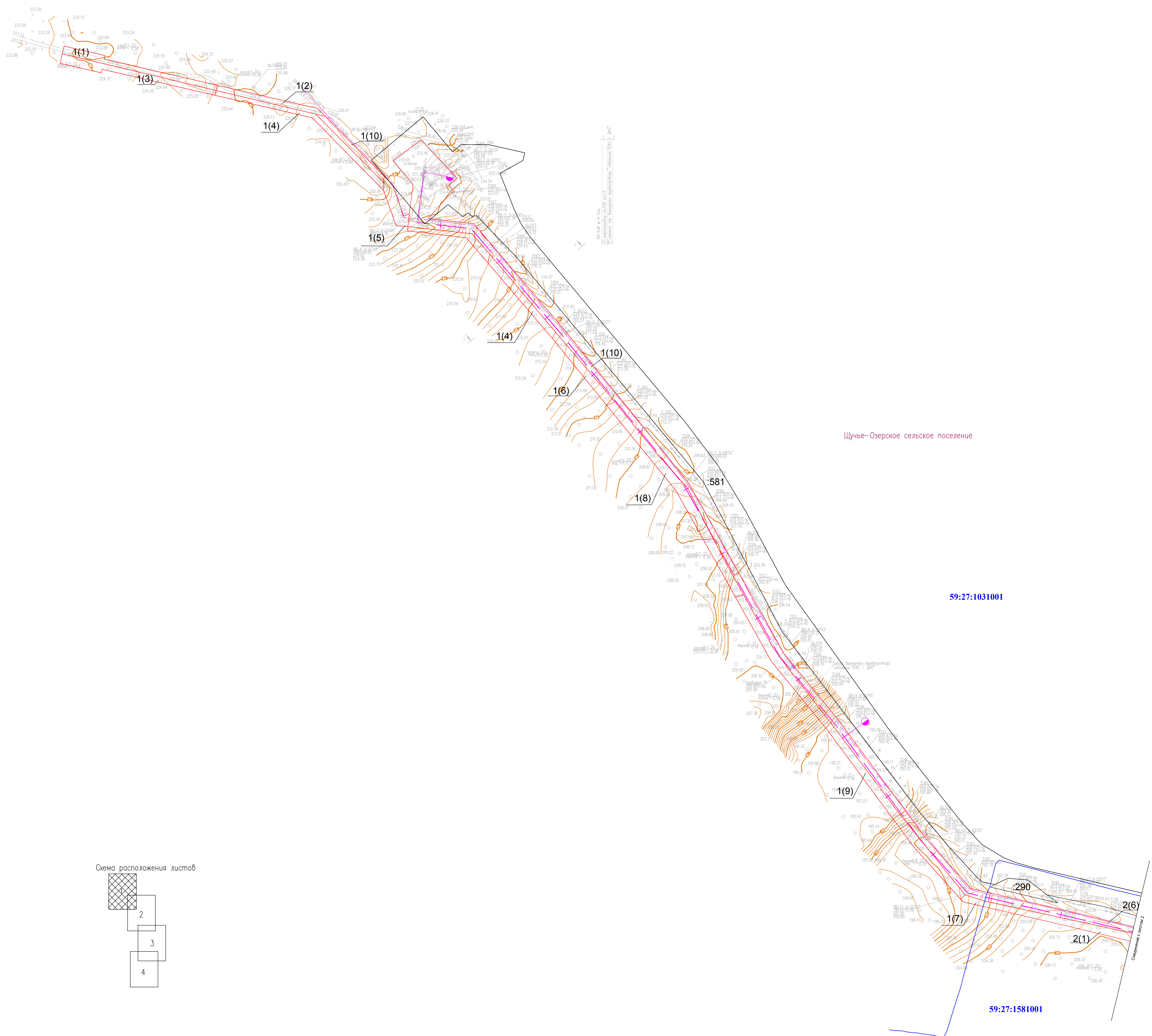
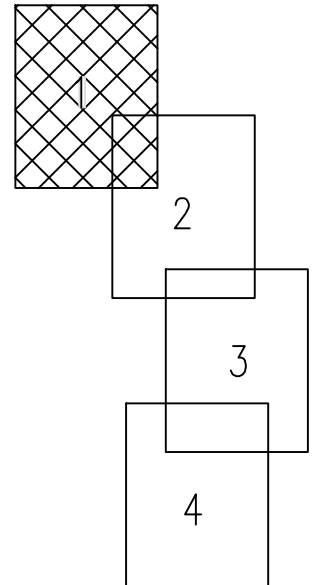


Схема расположения листов

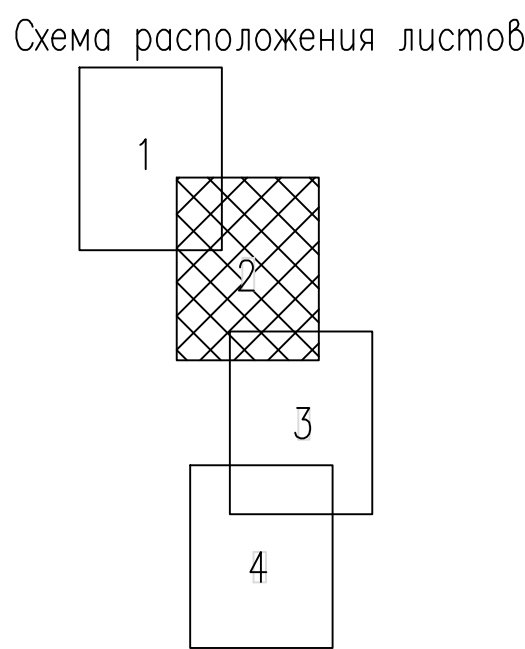


Условные обозначения:

- границы территории, в отношении которых осуществляется подготовка проекта межевания
- граница зоны планируемого размещения линейного объекта
- граница кадастрового квартала
- 59:27.158100 — обозначение кадастрового квартала
- 404 — обозначение кадастрового номера земельного участка
- 1(1) — обозначение формируемого земельного участка под строительство
- проектируемый нефтепровод
- линия связи
- WS — проектируемая ВЛ

						5701			
						"Справочное бюро ДПС на Южнобережном шоссе"			
Имя	Коллектив	Адрес	№ документа	Подпись	Дата		Страница	Лист	Листов
Разработано	Р. Р. Хисматов		88/19			ПРОЕКТ МЕЖЕВАНИЯ ТЕРРИТОРИИ		1	4
Проверено	О.Б. Бабичев		88/19			Чертеж межевания территории		ООО НПФ "Изыскатель"	
						Масштаб 1:2000			

ЧЕРТЁЖ МЕЖЕВАНИЯ ТЕРРИТОРИИ



- Условные обозначения:
- границы территории, в отношении которых осуществляется подготовка проекта межевания
 - граница зоны планируемого размещения линейного объекта
 - граница кадастрового квартала
 - 59:27:1581001 - обозначение кадастрового квартала
 - 404 - обозначение кадастрового номера земельного участка
 - 1(1) - обозначение формируемого земельного участка под строительство
 - проектируемый нефтепровод
 - линия связи
 - проектируемая ВЛ

				5701			
				"Строительство ДНС на Одиновском месторождении"			
Изм.	Кол. изм.	Лист	№ док.	Подпись	Дата	Стадия	Лист
Разработчик	Р.Р. Ибрагимов	08.15				ПРОЕКТ МЕЖЕВАНИЯ ТЕРРИТОРИИ	2
Проверил	О.Б. Бабкина	08.15				Чертеж межевания территории	4
				Масштаб 1:2000			
				ООО НПП "Искатель"			

ЧЕРТЁЖ МЕЖЕВАНИЯ ТЕРРИТОРИИ

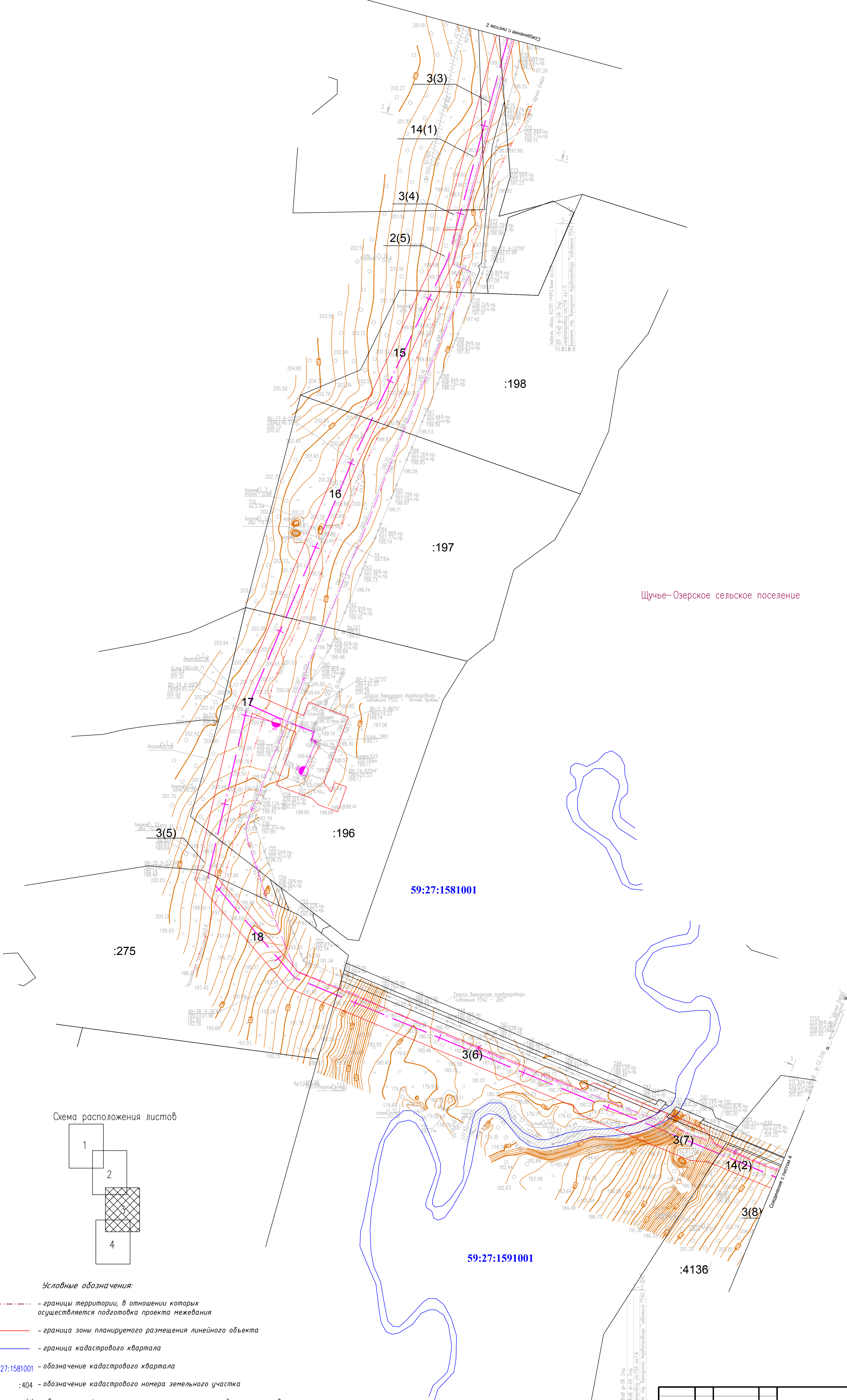
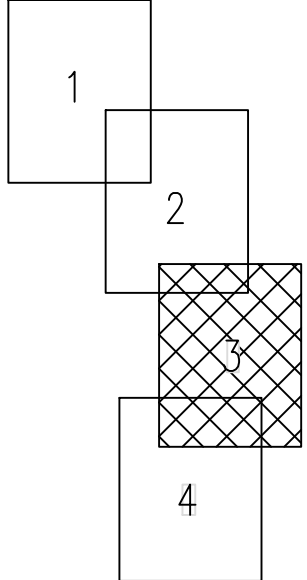


Схема расположения листов

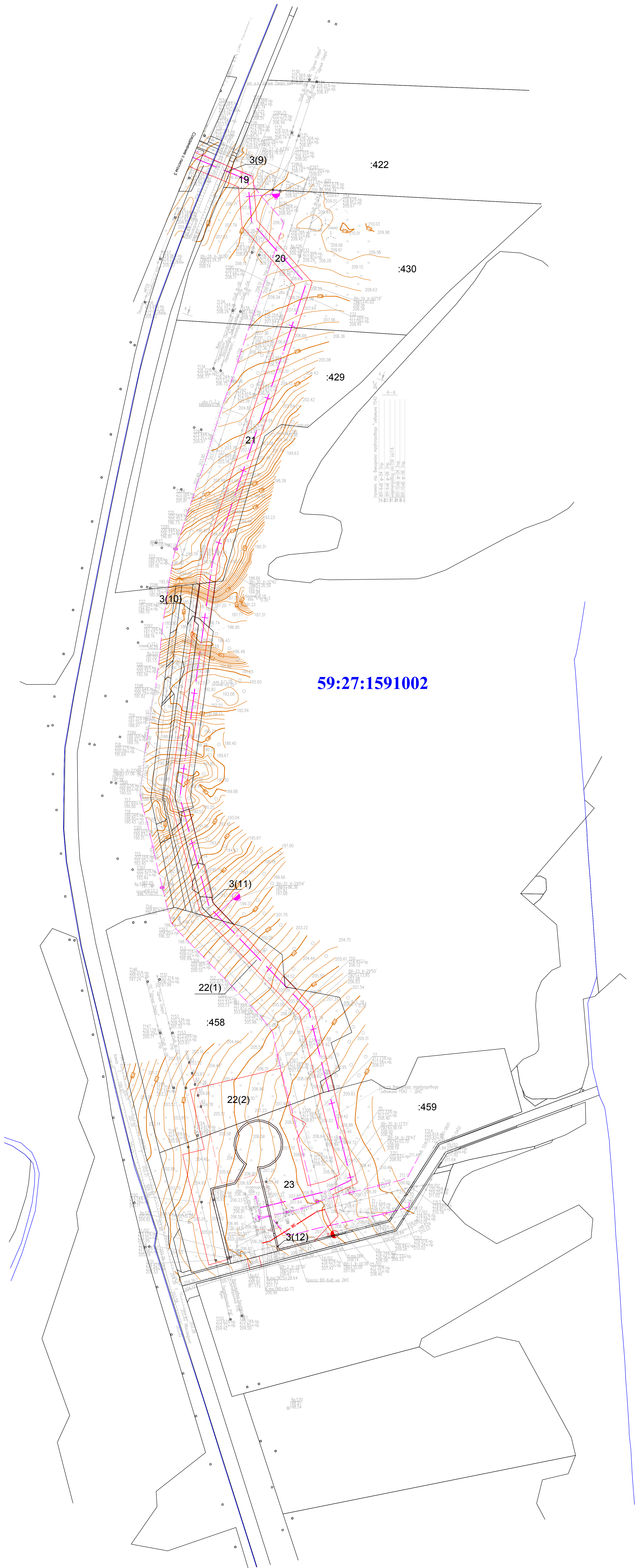


Условные обозначения:

- границы территории, в отношении которых осуществляется подготовка проекта межевания
- граница зоны планируемого размещения линейного объекта
- граница кадастрового квартала
- 59:27:1581001 — обозначение кадастрового квартала
- :404 — обозначение кадастрового номера земельного участка
- 1(1) — обозначение формируемого земельного участка под строительство
- проектируемый нефтепровод
- линия связи
- проектируемая ВЛ

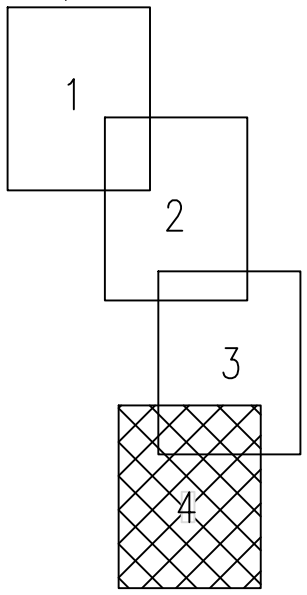
					5701		
					"Строительство ДНС на Одиновском месторождении"		
Изм.	Колуч.	Лист	№ док.	Подпись	Дата	Стадия	Лист
Разработал:	Р.Р. Хажиев				08.19	ПРОЕКТ МЕЖЕВАНИЯ ТЕРРИТОРИИ	3
Проверил:	О.Б. Бадкина				08.19	Чертёж межевания территории	4
					ООО НПП "Изыскатель"		
					Масштаб 1:2000		

ЧЕРТЁЖ МЕЖЕВАНИЯ ТЕРРИТОРИИ



Щучье-Озерское сельское поселение

Схема расположения листов



Условные обозначения:

- границы территории, в отношении которых осуществляется подготовка проекта межевания
- граница зоны планируемого размещения линейного объекта
- граница кадастрового квартала
- 59:27:1581001 - обозначение кадастрового квартала
- :404 - обозначение кадастрового номера земельного участка
- 1(1) - обозначение формируемого земельного участка под строительство
- проектируемый нефтепровод
- линия связи
- проектируемая ВЛ

				5701		
				"Строительство ДНС на Одиновском месторождении"		
Изм.	Кол-во	Лист	№ док.	Подпись	Дата	
Разработал	Р.Р. Хачама	08.15				Страница 4
Проверил	О.Б. Бабкина	08.15				Листов 4
				ПРОЕКТ МЕЖЕВАНИЯ ТЕРРИТОРИИ		
				Чертеж межевания территории		000 НЭП "Изыскатель"
				Масштаб 1:2000		

Экспликация образуемых земельных участков под строительство

№ на чертеже	Местоположение (адрес) образуемого или изменяемого земельного участка	Кадастровый или условный номер образуемого земельного участка	Категория	Вид разрешенного использования	Вид разрешенного формируемого земельного участка (части)	Площадь	Землепользователь (правообладатель)
1(1)	Пермский край, Октябрьский муниципальный район, Октябрьское лесничество, Ишимовское участковое лесничество (Ишимовское), кварталы 1-96, Щучье-Озерское участковое лесничество (Щучье-Озерское), кварталы 1-33, 35-128, Щучье-Озерское участковое лесничество (Тюинское), кварталы 1-9, 12-23, 29-33, 35-38, 42, 44-53, 56-114, Ольховское участковое лесничество (Ольховское), кварталы 1-125, Чадское участковое лесничество (Чадское), кварталы 1-138, Чадское участковое лесничество (Сарсинское), кварталы 1-126	59:27:0000000:55/чзу1	Земли лесного фонда	использование лесов в соответствии с Лесным кодексом Российской Федерации	Под объект: "Строительство ДНС на Одиновском месторождении"	1668	Российская Федерация
1(2)						1122	
1(3)						1905	
1(4)						3111	
1(5)						1853	
1(6)						1227	
1(7)						265	
1(8)						3905	
1(9)						5565	
1(10)						12506	
2(1)	Пермский край, Октябрьский муниципальный район, Октябрьское лесничество, Октябрьское сельское участковое лесничество (к-з им.Ленина, кварталы 1-20; Совхоз Зуевский, кв. 1-20; к-з Богородский, кв. 1-15; АОЗТ Тюшевской, кв. 1-12; Ф.П.Порозово, кв. 1-5; к-з Мосинский, кв. 1-13; к-з Авангард, кв. 1-19; к-з Дружба, кв. 1-12; к-з Самаровский, кв. 1-5; к-з Красная Ирень, кв. 1-6; к-з Восход, кв. 1-6; к-з Маяк, кв. 1-5; к-з Красный Шуртан, кв. 1-13; к-з Заря, кв. 1-14; к-з Урал, кв. 1-7; ТКХ Кашино, кв. 1, 2; к-з им Ильича, кв. 1-5; к-з Октябрьский, кв. 1-22; ПТФ Октябрьская квартал 1; к-з Алмаз, кв. 1-13; к-з 1 Мая, кв. 1-3; СПК Шорохово, кв. 1-10; к-з Рассвет, кв. 1-11; к-з Красный Партизан, кв. 1-8; к-з Красное Поле, кв. 1-4; к-з Память Ильича, кв. 1-10; к-з Аделевский, кв. 1-15; к-з Серп и Молот, кв. 1-27; к-з Правда, кв. 1-16)	59:27:0000000:178/чзу1	Земли лесного фонда	использование лесов в соответствии с Лесным кодексом Российской Федерации	Под объект: "Строительство ДНС на Одиновском месторождении"	2761	МО Октябрьского муниципального района
2(2)						980	
2(3)						615	
2(4)						5906	
2(5)						1448	
2(6)						3727	
3(1)	Пермский край, Октябрьский район, в границах Щучье-Озерского сельского поселения	:3У(1)	Земли сельскохозяйственного назначения		Недропользование	831	МО Октябрьского муниципального района
3(2)		:3У(2)				155	
3(3)		:3У(3)				1572	
3(4)		:3У(4)				450	
3(5)		:3У(5)				821	
3(6)		:3У(6)				8136	
3(7)		:3У(7)				2586	
3(8)		:3У(8)				329	
3(9)		:3У(9)				128	
3(10)		:3У(10)				40	
3(11)		:3У(11)				7	
3(12)		:3У(12)				3	

4	Пермский край, Октябрьский р-н, Щучье Озерское сельское поселение	59:27:1581001:404/чзу1	Земли сельскохозяйственного назначения	для ведения личного подсобного хозяйства	Под объект: "Строительство ДНС на Одиновском месторождении"	10194	Аренда - Мухамадиев Эльдар Гиясович
5	Пермский край, Октябрьский район, примерно в 1.1 км западнее от с. Алмаз	59:27:1581001:205/чзу1	Земли сельскохозяйственного назначения	Для сельскохозяйственного производства (сенокосения)	Под объект: "Строительство ДНС на Одиновском месторождении"	6892	Аренда - Шестакова Светлана Викторовна
6	Пермский край, Октябрьский район, примерно в 1 км от с. Алмаз по направлению на юго-запад	59:27:1581001:206/чзу1	Земли сельскохозяйственного назначения	Для ведения личного подсобного хозяйства	Под объект: "Строительство ДНС на Одиновском месторождении"	4023	Собственность-Пермякова Ольга Васильевна
7	Пермский край, Октябрьский район, с. Алмаз	59:27:1581001:207/чзу1	Земли сельскохозяйственного назначения	Для ведения личного подсобного хозяйства	Под объект: "Строительство ДНС на Одиновском месторождении"	3361	Собственность-Ватолин Дмитрий Михайлович
8	Пермский край, Октябрьский р-н, в 1.5 км на юго-запад от с. Алмаз	59:27:1581001:208/чзу1	Земли сельскохозяйственного назначения	Для ведения личного подсобного хозяйства	Под объект: "Строительство ДНС на Одиновском месторождении"	3900	Собственность-Исламова Людмила Рафаиловна
9	Пермский край, Октябрьский район, в 1.5 км на юго-запад от с. Алмаз	59:27:1581001:209/чзу1	Земли сельскохозяйственного назначения	Для ведения личного подсобного хозяйства	Под объект: "Строительство ДНС на Одиновском месторождении"	3926	Собственность-Мухамадиев Эльдар Гиясович
10	Пермский край, Октябрьский район	59:27:1581001:204/чзу1	Земли сельскохозяйственного назначения	Для ведения сельскохозяйственного производства (сенокосения)	Под объект: "Строительство ДНС на Одиновском месторождении"	1094	Аренда - Шестакова Светлана Викторовна
11	Пермский край, Октябрьский район, в 2,2 км. на юго-запад от с. Алмаз	59:27:1581001:210/чзу1	Земли сельскохозяйственного назначения	Для ведения личного подсобного хозяйства	Под объект: "Строительство ДНС на Одиновском месторождении"	3270	Собственность-Пермякова Ольга Васильевна
12	Пермский край, Октябрьский район, с. Алмаз	59:27:1581001:211/чзу1	Земли сельскохозяйственного назначения	Для ведения личного подсобного хозяйства	Под объект: "Строительство ДНС на Одиновском месторождении"	4622	Собственность-Ватолин Дмитрий Михайлович
13	Пермский край, Октябрьский район, с. Алмаз	59:27:1581001:212/чзу1	Земли сельскохозяйственного назначения	Для ведения личного подсобного хозяйства	Под объект: "Строительство ДНС на Одиновском месторождении"	2327	Собственность-Исламова Людмила Рафаиловна
14(1)	Пермский край, Октябрьский район, СПК (колхоз) "Алмаз"	59:27:0000000:4136(1)/чзу1	Земли сельскохозяйственного назначения	для сельскохозяйственного производства	Под объект: "Строительство ДНС на Одиновском месторождении"	1966	Собственность-Шилов Александр Александрович
14(2)		59:27:0000000:4136(5)/чзу1				1591	
15	Пермский край, Октябрьский район, в 2.5 км на юго-запад от с. Алмаз	59:27:1581001:198/чзу1	Земли сельскохозяйственного назначения	Для ведения личного подсобного хозяйства	Под объект: "Строительство ДНС на Одиновском месторождении"	3107	Собственность-Пермякова Ольга Васильевна
16	Пермский край, Октябрьский район, в 2,5 км на юго-запад от с. Алмаз	59:27:1581001:197/чзу1	Земли сельскохозяйственного назначения	Для ведения личного подсобного хозяйства	Под объект: "Строительство ДНС на Одиновском месторождении"	4725	Собственность-Пермякова Ольга Васильевна
17	Пермский край, Октябрьский район, в 2.5 км на юго-запад от с. Алмаз	59:27:1581001:196/чзу1	Земли сельскохозяйственного назначения	Для ведения личного подсобного хозяйства	Под объект: "Строительство ДНС на Одиновском месторождении"	11420	Собственность-Чечушкова Тамара Анатольевна
18	Пермский край, Октябрьский район, 7380 м на северо-восток от с. Тюинск	59:27:1581001:275/чзу1	Земли сельскохозяйственного назначения	Для сельскохозяйственного производства	Под объект: "Строительство ДНС на Одиновском месторождении"	4100	Собственность-Лихачева Галина Петровна
19	Пермский край, Октябрьский район, в 2200 м на юго-запад от с. Алмаз	59:27:1591002:422/чзу1	Земли сельскохозяйственного назначения	Для ведения личного подсобного хозяйства	Под объект: "Строительство ДНС на Одиновском месторождении"	662	Собственность-Жернакова Лариса Анатольевна
20	край Пермский, р-н Октябрьский, с. Алмаз	59:27:1591002:430/чзу1	Земли сельскохозяйственного назначения	Для ведения личного подсобного хозяйства	Под объект: "Строительство ДНС на Одиновском месторождении"	4245	Собственность-Жернакова Варвара Алексеевна

21	Пермский край, Октябрьский район, 2600 м на юго-запад от с. Алмаз	59:27:1591002:429/чзу1	Земли сельскохозяйственного назначения	Для ведения личного подсобного хозяйства	Под объект: "Строительство ДНС на Одиновском месторождении"	7034	Собственность-Жернакова Лариса Анатольевна
22(1)	Пермский край, Октябрьский район, в 5900 м на северо-восток от Тюинска	59:27:1591002:458/чзу1	Земли сельскохозяйственного назначения	Для сельскохозяйственного производства	Под объект: "Строительство ДНС на Одиновском месторождении"	5172	Собственность - Никоноров Владимир Викторович
22(2)						6897	
23	Пермский край, Октябрьский район, примерно в 5625 м. северо-восточнее с. Тюинск	59:27:1591002:459/чзу1	Земли сельскохозяйственного назначения	Для сельскохозяйственного производства	"Строительство ДНС на Одиновском месторождении"	19659	Собственность - Никонорова Зинаида Леонидовна

**Перечень координат характерных точек границ образуемых земельных
участков, система координат МСК-59**

Каталог координат МО "Октябрьский муниципальный
район" в границах Щучье-Озерского сельское поселение
Земли Октябрьского лесничества ГКУ "Управление лесничествами Пермского края"

Каталог координат 59:27:0000000:55/чзy1.
Собственность – Октябрьского лесничества
ГКУ "Управление лесничествами Пермского края"

Номер поворотой точки	X	Y
59:27:0000000:55/чзy1(1)		
н39	342047.25	2252599.00
н40	342057.59	2252601.39
н41	342044.76	2252656.93
н42	342039.89	2252655.80
н43	342004.42	2252809.33
н44	341997.36	2252807.58
н39	342047.25	2252599.00
59:27:0000000:55/чзy1(2)		
н43	342004.42	2252809.33
н45	341973.04	2252945.14
н46	341962.22	2252955.77
н47	341965.31	2252942.74
н44	341997.36	2252807.58
н43	342004.42	2252809.33
59:27:0000000:55/чзy1(3)		
н39	342047.25	2252599.00
н48	342034.21	2252595.99
н49	342021.38	2252651.53
н50	342026.25	2252652.65
н51	341990.81	2252806.03
н44	341997.36	2252807.58
н39	342047.25	2252599.00
59:27:0000000:55/чзy1(4)		
н55	341763.38	2253176.35
н37	341775.48	2253178.90
н36	341669.57	2253268.17
н56	341661.28	2253263.57
н55	341763.38	2253176.35
59:27:0000000:55/чзy1(4)		
н44	341997.36	2252807.58
н47	341965.31	2252942.74
н52	341872.28	2253035.06
н53	341861.75	2253034.83
н54	341960.32	2252938.02
н51	341990.81	2252806.03

н44	341997.36	2252807.58
59:27:0000000:55/чзy1(5)		
н57	341881.29	2253035.26
н58	341873.69	2253042.73
н59	341868.05	2253047.45
н60	341827.41	2253061.88
н17	341829.76	2253069.66
н16	341812.74	2253067.81
н38	341803.02	2253154.64
н37	341775.48	2253178.90
н55	341763.38	2253176.35
н61	341797.53	2253147.18
н62	341806.96	2253067.36
н16	341812.74	2253067.81
н63	341814.37	2253051.66
н53	341861.75	2253034.83
н52	341872.28	2253035.06
н57	341881.29	2253035.26
59:27:0000000:55/чзy1(6)		
н36	341669.57	2253268.17
н35	341575.26	2253348.41
н64	341570.00	2253337.74
н65	341659.06	2253265.46
н56	341661.28	2253263.57
н36	341669.57	2253268.17
59:27:0000000:55/чзy1(7)		
н1	340906.12	2253823.85
н2	340897.82	2253850.36
н3	340890.48	2253848.25
н4	340896.87	2253820.69
н5	340900.53	2253817.41
н1	340906.12	2253823.85
59:27:0000000:55/чзy1(8)		
н35	341575.26	2253348.41
н34	341508.93	2253402.00
н33	341457.35	2253447.71
н32	341420.39	2253466.23
н31	341365.56	2253494.32
н6	341313.45	2253523.08
н15	341310.12	2253512.19
н66	341454.38	2253431.57
н64	341570.00	2253337.74
н35	341575.26	2253348.41
59:27:0000000:55/чзy1(9)		
н6	341313.45	2253523.08
н7	341241.32	2253563.31
н8	341217.75	2253580.45
н9	341136.44	2253643.97

н10	341018.86	2253732.61
н1	340906.12	2253823.85
н5	340900.53	2253817.41
н11	340971.13	2253754.26
н12	341012.67	2253723.54
н13	341130.37	2253636.49
н14	341222.59	2253561.10
н15	341310.12	2253512.19
н6	341313.45	2253523.08
59:27:0000000:55/чзy1(10)		
н16	341812.74	2253067.81
н17	341829.76	2253069.66
н18	341839.95	2253070.99
н19	341816.40	2253090.73
н20	341823.36	2253099.03
н21	341816.47	2253157.31
н22	341671.86	2253280.84
н23	341519.74	2253404.29
н24	341465.65	2253448.19
н25	341233.89	2253577.70
н26	341142.65	2253652.28
н27	340983.77	2253769.78
н28	340914.92	2253831.37
н29	340909.66	2253854.05
н30	340907.25	2253853.08
н2	340897.82	2253850.36
н1	340906.12	2253823.85
н10	341018.86	2253732.61
н9	341136.44	2253643.97
н8	341217.75	2253580.45
н7	341241.32	2253563.31
н6	341313.45	2253523.08
н31	341365.56	2253494.32
н32	341420.39	2253466.23
н33	341457.35	2253447.71
н34	341508.93	2253402.00
н35	341575.26	2253348.41
н36	341669.57	2253268.17
н37	341775.48	2253178.90
н38	341803.02	2253154.64
н16	341812.74	2253067.81
59:27:0000000:55/чзy1(10)		
н47	341965.31	2252942.74
н46	341962.22	2252955.77
н57	341881.29	2253035.26
н52	341872.28	2253035.06
н47	341965.31	2252942.74

Каталог координат 59:27:0000000:178/чзy1.
Собственность – Октябрьского лесничества
ГКУ "Управление лесничествами Пермского края"

Номер поворотой точки	X	Y
59:27:0000000:178/чзy1(1)		
н11	340890.48	2253848.25
н12	340897.82	2253850.36
н13	340839.06	2254121.12
н14	340826.59	2254118.51
н15	340865.68	2253955.12
н11	340890.48	2253848.25
59:27:0000000:178/чзy1(2)		
н13	340839.06	2254121.12
н16	340820.42	2254197.47
н17	340808.55	2254193.92
н14	340826.59	2254118.51
н13	340839.06	2254121.12
59:27:0000000:178/чзy1(3)		
н16	340820.42	2254197.47
н18	340809.27	2254243.15
н19	340796.13	2254245.81
н17	340808.55	2254193.92
н16	340820.42	2254197.47
59:27:0000000:178/чзy1(4)		
н1	340787.98	2254279.89
н2	340806.24	2254289.51
н3	340799.08	2254319.42
н4	340759.31	2254494.34
н5	340751.46	2254492.69
н6	340743.62	2254498.44
н7	340742.33	2254537.70
н8	340724.29	2254612.05
н9	340702.77	2254652.75
н10	340779.61	2254314.88
н1	340787.98	2254279.89
59:27:0000000:178/чзy1(5)		
н20	338565.57	2254832.61
н21	338565.65	2254853.36
н22	338530.93	2254843.91
н23	338497.80	2254828.21
н24	338498.62	2254806.47
н25	338537.89	2254825.07
н20	338565.57	2254832.61
59:27:0000000:178/чзy1(6)		
н26	340909.66	2253854.05
н27	340885.15	2253959.71
н28	340816.91	2254244.93

н18	340809.27	2254243.15
н16	340820.42	2254197.47
н13	340839.06	2254121.12
н12	340897.82	2253850.36
н29	340907.25	2253853.08
н26	340909.66	2253854.05

Собственность – МО Октябрьского муниципального района

Номер поворотов точки	X	Y
59:27:1581001:3У1(1)		
н1	340796.13	2254245.81
н2	340809.27	2254243.15
н3	340816.91	2254244.93
н4	340806.24	2254289.51
н5	340787.98	2254279.89
н1	340796.13	2254245.81
59:27:1581001:3У1(2)		
н6	339718.72	2254941.97
1	339718.30	2254950.71
2	339717.94	2254958.40
н7	339717.58	2254962.28
н8	339709.58	2254963.15
3	339710.66	2254951.57
н9	339711.48	2254942.77
н6	339718.72	2254941.97
59:27:1581001:3У1(3)		
н10	338716.04	2254873.55
н11	338787.54	2254893.01
4	338753.18	2254895.73
н12	338728.53	2254897.68
н13	338648.38	2254875.87
н10	338716.04	2254873.55
59:27:1581001:3У1(4)		
н14	338565.57	2254832.61
н15	338587.16	2254838.48
н16	338587.52	2254859.31
н17	338565.65	2254853.36
н14	338565.57	2254832.61
59:27:1581001:3У1(5)		
н18	337863.02	2254562.60
н19	337907.17	2254572.78
н20	337893.20	2254590.08
н21	337857.26	2254581.80
н22	337855.24	2254583.54
5	337862.60	2254567.62
н18	337863.02	2254562.60
59:27:1581001:3У1(6)		

Н23	337598.73	2255070.46
Н24	337594.48	2255065.97
Н25	337588.31	2255052.61
Н26	337579.94	2255028.76
Н27	337578.00	2255023.44
Н28	337577.80	2255021.70
Н29	337593.89	2254982.89
Н30	337603.49	2254975.37
Н31	337712.93	2254711.77
6	337725.07	2254715.37
Н32	337732.20	2254717.49
Н33	337641.33	2254936.30
Н34	337621.97	2254983.03
Н35	337626.98	2254993.32
Н36	337622.62	2255003.74
Н37	337598.90	2255060.41
Н38	337596.16	2255066.96
Н39	337597.15	2255068.29
Н40	337598.99	2255069.82
Н23	337598.73	2255070.46
59:27:1581001:3Y1(7)		
Н41	337572.14	2255035.37
Н42	337577.43	2255054.46
Н43	337587.75	2255073.83
Н44	337595.42	2255078.44
Н45	337594.52	2255080.61
Н46	337591.73	2255077.53
Н47	337578.09	2255110.10
Н48	337572.62	2255123.18
Н49	337559.81	2255133.03
Н50	337557.32	2255139.04
Н51	337540.21	2255128.08
Н52	337542.50	2255122.57
Н53	337543.77	2255103.82
Н41	337572.14	2255035.37
59:27:1581001:3Y1(8)		
Н54	337508.99	2255203.42
Н55	337527.63	2255210.67
Н56	337521.26	2255226.04
Н57	337502.76	2255218.44
Н54	337508.99	2255203.42
59:27:1581001:3Y1(9)		
Н58	337495.69	2255235.51
Н59	337514.23	2255243.00
Н60	337511.76	2255248.98
7	337504.27	2255245.91
Н61	337493.25	2255241.39
Н58	337495.69	2255235.51

59:27:1581001:3У1(11)		
8	336555.61	2255222.48
н67	336555.55	2255223.42
н68	336547.53	2255225.56
9	336548.96	2255224.17
8	336555.61	2255222.48
59:27:1581001: 3У1(12)		
10	336098.23	2255308.07
11	336099.13	2255309.90
12	336097.61	2255310.27
н69	336097.58	2255310.28
н70	336097.18	2255308.32
10	336098.23	2255308.07

Каталог координат 59:27:1581001:404/чзу1
Аренда - Мухамадиев Эльдар Гиясович.

Номер поворотой точки	X	Y
59:27:1581001:404/чзу1		
н1	340759.31	2254494.34
н2	340690.56	2254796.63
н3	340619.40	2254856.82
н4	340469.16	2254872.40
13	340469.90	2254868.15
14	340431.60	2254867.92
н5	340346.00	2254867.43
н6	340417.62	2254857.63
н7	340611.20	2254837.56
н8	340672.54	2254785.68
н9	340702.77	2254652.75
26	340724.29	2254612.05
27	340742.33	2254537.70
1	340743.62	2254498.44
2	340751.46	2254492.69
н1	340759.31	2254494.34

Каталог координат 59:27:1581001:205/чзу1
Аренда - Шестакова Светлана Викторовна

Номер поворотой точки	X	Y
59:27:1581001:205/чзу1		
н1	340346.00	2254867.43
1	340431.60	2254867.92
19	340469.90	2254868.15
н2	340469.16	2254872.40
н3	340420.01	2254877.49
н4	340124.40	2254917.92
н5	340074.33	2254923.38

н6	340077.73	2254902.89
н7	340121.96	2254898.07
н1	340346.00	2254867.43

Каталог координат 59:27:1581001:206/чзу1
Собственность-Пермякова Ольга Васильевна

Номер поворотой точки	X	Y
59:27:1581001:206/чзу1		
н1	340077.73	2254902.89
н2	340074.33	2254923.38
н3	339875.32	2254945.08
н4	339876.83	2254924.80
н1	340077.73	2254902.89

Каталог координат 59:27:1581001:207/чзу1
Собственность-Ватолин Дмитрий Михайлович

Номер поворотой точки	X	Y
59:27:1581001:207/чзу1		
н1	339876.83	2254924.80
н2	339875.32	2254945.08
н3	339717.58	2254962.28
12	339717.94	2254958.40
13	339718.30	2254950.71
н4	339718.72	2254941.97
н5	339723.27	2254941.47
н6	339724.63	2254925.83
н7	339733.82	2254925.41
н8	339738.37	2254939.90
н1	339876.83	2254924.80

Каталог координат 59:27:1581001:208/чзу1
Собственность-Исламова Людмила Рафаиловна

Номер поворотой точки	X	Y
59:27:1581001:208/чзу1		
н1	339516.98	2254938.67
н2	339662.17	2254948.20
н3	339711.48	2254942.77
1	339710.66	2254951.57
н4	339709.58	2254963.15
н5	339662.60	2254968.28
н6	339515.47	2254958.62
н1	339516.98	2254938.67

Каталог координат 59:27:1581001:209/чзy1
Собственность-Мухамадиев Эльдар Гиясович

Номер поворотой точки	X	Y
59:27:1581001:209/чзy1		
н1	339320.97	2254924.45
н2	339342.68	2254925.18
н3	339476.94	2254936.04
н4	339516.98	2254938.67
н5	339515.47	2254958.62
н6	339475.48	2254955.99
н7	339341.54	2254945.15
н8	339320.00	2254944.43
н1	339320.97	2254924.45

Каталог координат 59:27:1581001:204/чзy1
Аренда - Шестакова Светлана Викторовна

Номер поворотой точки	X	Y
59:27:1581001:204/чзy1		
н1	339266.29	2254922.62
н2	339320.97	2254924.45
н3	339320.00	2254944.43
н4	339265.33	2254942.60
н1	339266.29	2254922.62

Каталог координат 59:27:1581001:210/чзy1
Собственность-Пермякова Ольга Васильевна

Номер поворотой точки	X	Y
59:27:1581001:210/чзy1		
н1	339102.66	2254917.15
н2	339266.29	2254922.62
н3	339265.33	2254942.60
н4	339102.17	2254937.14
н1	339102.66	2254917.15

Каталог координат 59:27:1581001:211/чзy1
Собственность-Ватолин Дмитрий Михайлович

Номер поворотой точки	X	Y
59:27:1581001:211/чзy1		
н1	338871.62	2254908.02
н2	339058.10	2254915.66
н3	339102.66	2254917.15
н4	339102.17	2254937.14
н5	339057.36	2254935.65
н6	338871.42	2254928.02
н1	338871.62	2254908.02

Каталог координат 59:27:1581001:212/чзy1
Собственность-Исламова Людмила Рафаиловна

Номер поворотой точки	X	Y
59:27:1581001:212/чзy1		
н1	338787.54	2254893.01
н2	338837.55	2254906.62
н3	338871.62	2254908.02
н4	338871.42	2254928.02
н5	338834.47	2254926.51
н6	338728.53	2254897.68
20	338753.18	2254895.73
н1	338787.54	2254893.01

Каталог координат 59:27:0000000:4136/чзy1
Собственность-Шилов Александр Александрович

Номер поворотой точки	X	Y
59:27:0000000:4136/чзy1(1)		
н1	338716.04	2254873.55
н2	338648.38	2254875.87
н3	338587.52	2254859.31
н4	338587.16	2254838.48
н1	338716.04	2254873.55
59:27:0000000:4136/чзy1(2)		
н5	337540.21	2255128.08
н6	337557.32	2255139.04
н7	337527.63	2255210.67
н8	337508.99	2255203.42
н5	337540.21	2255128.08

Каталог координат 59:27:1581001:198/чзy1
Собственность-Пермякова Ольга Васильевна

Номер поворотой точки	X	Y
59:27:1581001:198/чзy1		
н1	338361.15	2254741.34
н2	338498.62	2254806.47
н3	338497.80	2254828.21
н4	338354.45	2254760.29
н1	338361.15	2254741.34

Каталог координат 59:27:1581001:197/чзy1
Собственность-Пермякова Ольга Васильевна

Номер поворотой точки	X	Y
59:27:1581001:197/чзy1		
н1	338143.46	2254646.96
н2	338317.84	2254720.82
н3	338361.15	2254741.34

н4	338354.45	2254760.29
н5	338309.65	2254739.07
н6	338138.69	2254666.65
н1	338143.46	2254646.96

Каталог координат 59:27:1581001:196/чзy1
Собственность-Чечушкова Тамара Анатольевна

Номер поворотой точки	X	Y
59:27:1581001:196/чзy1		
н1	337907.17	2254572.78
н2	338041.35	2254603.70
н3	338143.46	2254646.96
н4	338138.69	2254666.65
н5	338053.51	2254630.57
н6	338032.27	2254679.06
н7	338047.12	2254684.60
н8	338030.81	2254728.30
н9	337958.82	2254701.44
н10	337948.57	2254709.43
н11	337958.80	2254713.12
н12	337954.04	2254726.29
н13	337926.77	2254716.43
н14	337934.25	2254695.74
н15	337941.46	2254688.39
н16	337955.89	2254649.27
н17	338013.98	2254670.95
н18	338035.08	2254622.78
н19	337893.20	2254590.08
н1	337907.17	2254572.78

Каталог координат 59:27:1581001:275/чзy1
Собственность-Чечушкова Тамара Анатольевна

Номер поворотой точки	X	Y
59:27:1581001:275/чзy1		
н1	337863.02	2254562.60
3	337862.60	2254567.62
н2	337855.24	2254583.54
н3	337750.42	2254673.60
н4	337732.20	2254717.49
17	337725.07	2254715.37
н5	337712.93	2254711.77
н6	337733.78	2254661.53
н7	337851.90	2254560.04
н1	337863.02	2254562.60

Каталог координат 59:27:1591002:422/чзy1
Собственность-Жернакова Лариса Анатольевна

Номер поворотой точки	X	Y
59:27:1591002:422/чзy1		
н1	337493.25	2255241.39
3	337504.27	2255245.91
н2	337511.76	2255248.98
н3	337500.21	2255276.83
н4	337483.76	2255278.33
н5	337484.81	2255258.15
н6	337486.36	2255258.01
н1	337493.25	2255241.39

Каталог координат 59:27:1591002:430/чзy1
Собственность-Жернакова Варвара Алексеевна

Номер поворотой точки	X	Y
59:27:1591002:430/чзy1		
н1	337484.81	2255258.15
н2	337483.76	2255278.33
н3	337442.73	2255282.06
н4	337361.32	2255354.63
н5	337301.67	2255334.55
н6	337303.02	2255313.89
н7	337356.68	2255331.97
н8	337434.35	2255262.74
н1	337484.81	2255258.15

Каталог координат 59:27:1591002:429/чзy1
Собственность-Жернакова Лариса Анатольевна

Номер поворотой точки	X	Y
59:27:1591002:429/чзy1		
н1	337303.02	2255313.89
19	337302.96	2255314.72
н2	337301.67	2255334.55
н3	336993.24	2255230.68
н4	336968.92	2255227.30
н5	336966.77	2255207.59
н6	336966.69	2255206.80
н7	336997.85	2255211.13
н1	337303.02	2255313.89

Каталог координат 59:27:1591002:458/чзУ1
Собственность - Никоноров Владимир Викторович

Номер поворотой точки	X	Y
59:27:1591002:458/ЧЗУ1(1)		
н1	336531.68	2255212.43
3	336528.47	2255223.78
н2	336520.87	2255250.65
н3	336451.10	2255317.95
8	336438.46	2255319.16
н4	336435.86	2255332.66
н5	336411.58	2255356.08
н6	336322.22	2255378.45
14	336314.18	2255365.11
15	336299.92	2255369.42
16	336298.20	2255364.73
н7	336297.90	2255363.91
н8	336401.54	2255337.98
н1	336531.68	2255212.43
59:27:1591002:458/ЧЗУ1(2)		
76	336283.23	2255323.99
н9	336241.11	2255209.36
77	336303.58	2255194.53
78	336331.58	2255312.51
76	336283.23	2255323.99

Каталог координат 59:27:1591002:459/чзУ1
Собственность - Никонорова Зинаида Леонидовна

Номер поворотой точки	X	Y
59:27:1591002:459/чзУ1		
н1	336241.11	2255209.36
79	336283.23	2255323.99
н2	336270.73	2255326.96
н3	336259.25	2255346.41
н4	336239.02	2255334.48
н5	336177.98	2255348.98
н6	336183.60	2255371.82
н7	336192.37	2255390.33
н8	336297.90	2255363.91
49	336298.20	2255364.73
48	336299.92	2255369.42
н9	336303.58	2255383.11
н10	336181.32	2255413.71
н11	336166.04	2255381.47
н12	336148.62	2255385.85
80	336137.75	2255388.59
н13	336107.37	2255359.61
33	336105.05	2255350.77

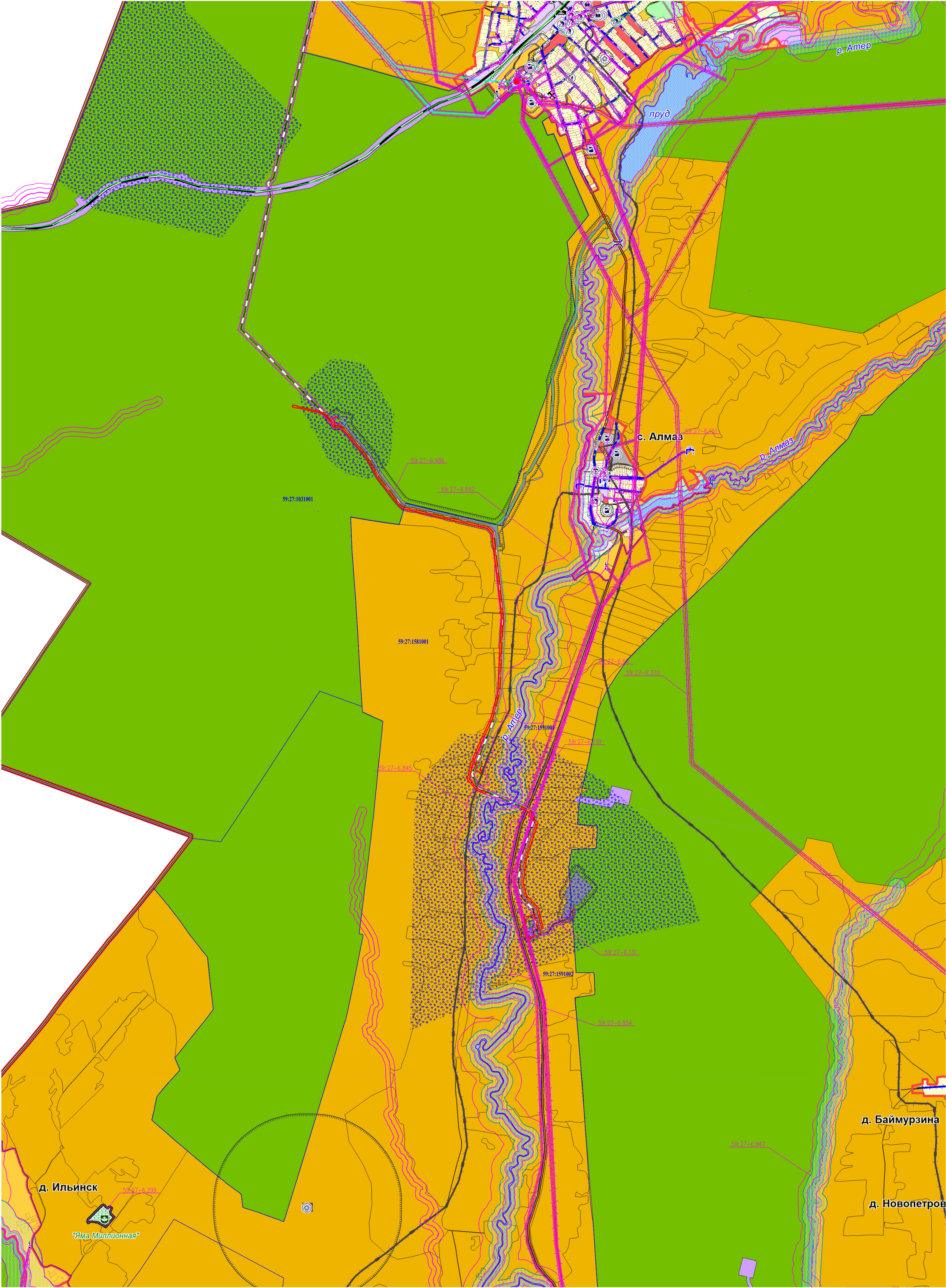
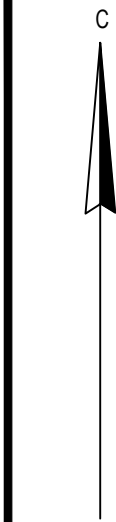
32	336100.66	2255334.07
31	336094.60	2255311.00
н14	336097.58	2255310.28
30	336097.61	2255310.27
29	336099.13	2255309.90
28	336109.06	2255307.49
27	336115.50	2255305.93
26	336145.70	2255298.60
25	336153.43	2255296.73
24	336200.46	2255285.33
23	336200.61	2255290.08
22	336203.88	2255299.10
21	336209.46	2255306.81
20	336217.29	2255312.53
19	336226.53	2255315.68
18	336235.94	2255315.93
17	336245.14	2255313.45
16	336253.49	2255308.25
15	336260.60	2255298.84
14	336263.78	2255289.55
13	336264.01	2255279.89
12	336260.82	2255269.13
11	336255.98	2255262.56
10	336248.55	2255256.62
9	336239.75	2255253.01
8	336230.37	2255252.01
7	336220.78	2255254.25
6	336212.68	2255258.83
5	336205.87	2255265.57
4	336182.08	2255252.92
3	336174.38	2255221.39
2	336159.89	2255223.94
1	336157.91	2255224.42
58	336084.12	2255242.50
57	336082.14	2255242.98
56	336081.06	2255243.29
81	336074.04	2255219.07
82	336218.66	2255184.73
83	336225.39	2255213.10
н1	336241.11	2255209.36

Раздел 3

МАТЕРИАЛЫ ПО ОБОСНОВАНИЮ ПРОЕКТА МЕЖЕВАНИЯ
ТЕРРИТОРИИ. ГРАФИЧЕСКАЯ ЧАСТЬ

Инв. № подл.	Подп. и дата	Взам. инв. №

						5701-ПМТ	Лист
Изм	Кол.уч	Лист	№ док	Подп.	Дата		



Условные обозначения:

Зоны с особыми условиями использования территории

- охранная зона
- охранная зона (горно-санитарной) охраны
- санитарно-защитная зона
- водоохранная зона
- прибрежная защитная полоса
- зона санитарной охраны источников питьевого водоснабжения

Прочие зоны

- земли лесного фонда
- земли сельскохозяйственного назначения
- поверхностные водные объекты

Земли по категориям

- земли запаса

Особо охраняемые природные территории

- земли особо охраняемых природных территорий местного значения

Районы распространения полезных ископаемых и подземных вод

- месторождения полезных ископаемых

- граница охранной зоны существующих инженерных сетей
- 59:24-7.343 — обозначение зоны с особыми условиями использования территории
- граница зоны планируемого размещения линейного объекта
- граница кадастрового квартала
- 59:27:1031001 — номер кадастрового квартала
- объекты капитального строительства

						5701		
						"Строительство ДНС на Одиновском месторождении"		
Изм.	Колуч.	Лист	№ док.	Подпись	Дата	ПРОЕКТ МЕЖЕВАНИЯ ТЕРРИТОРИИ МАТЕРИАЛЫ ПО ОБОСНОВАНИЮ	Стадия	Лист
Разработал:	Р.Р. Хикметов				08.19			1
Проверил:	О.Б. Баккина				08.19			1
						Схема границ существующих земельных участков, ОКС, зон с особыми условиями использования территории и ООПТ Масштаб 1:20000		
						ООО НПП "Изыскатель"		



Условные обозначения:

- границы территории, в отношении которых осуществляется подготовка проекта межевания
- границы устанавливаемых красных линий
- граница проекта межевания территории

						5701			
						"Строительство ДНС на Одиновском месторождении"			
Изм.	Колуч.	Лист	№ док.	Подпись	Дата	ПРОЕКТ МЕЖЕВАНИЯ ТЕРРИТОРИИ	Стадия	Лист	Листов
Разработал:	Р.Р. Хажатов				08.19			1	1
Проверил:	О.Б. Бадкина				08.19		Схемарасположения проектируемых объектов на материалах лесоустройства Масштаб 1:10000	ООО НПП "Изыскатель"	

Инв. № подл.	Подп. и дата	Взам. инв. №

На основании запроса от 05.07.2019 г., поступившего на рассмотрение 07.07.2019 г., сообщаем, что согласно записям Единого государственного реестра недвижимости

[illegible]

Инв. № подл.	Подп. и дата	Взам. инв. №						
			Изм	Кол.уч	Лист	№ док	Подп.	Дата

Выписка из Единого государственного реестра недвижимости об объекте недвижимости	
Сведения о зарегистрированных правах	
Земельный участок	
Лист № Раздел 1	Всего листов раздела 1:
07.07.2019 № 99/2019/27134269	Всего разделов:
Кадастровый номер:	59:27-0000000-178
1. Правообладатель (правообладатели):	1.1. Российская Федерация
2. Вид, номер и дата государственной регистрации права:	2.1. Собственность, № 99-59-17/044-2005-671 от 20.01.2006
Ограничение права и обременение объекта недвижимости:	
3.1.1. вид: дата государственной регистрации: номер государственной регистрации: сроки, на который установлено ограничение права и обременение объекта недвижимости: лицо, в пользу которого установлено ограничение права и обременение объекта недвижимости: основание государственной регистрации:	Безвозмездное (срочно) пользование земельным/лесным участком 10.06.2017 59:27-0000000-178-59/01/2017-16 с 01.07.2002 по 01.07.2051 Колхоз имени Ильина, ИНН: 593001872
3.1.2. вид: дата государственной регистрации: номер государственной регистрации: сроки, на который установлено ограничение права и обременение объекта недвижимости: лицо, в пользу которого установлено ограничение права и обременение объекта недвижимости: основание государственной регистрации:	Аренда (в том числе, субаренда) 26.04.2017 59:27-0000000-178-59/01/2017-3 с 29.12.2008 по 06.09.2015 Общество с ограниченной ответственностью "ЛУКОЙЛ-ПЕРМЬ", ИНН: 5902000000 "Договор аренды лесного участка" №54/99/0252 от 21.04.2009
Государственный регистратор	полное наименование должности: М.П. подпись:
Земельный участок	
Лист № Раздел 1	Всего листов раздела 1:
07.07.2019 № 99/2019/27134269	Всего разделов:
Кадастровый номер:	59:27-0000000-178
3.1.3. вид: дата государственной регистрации: номер государственной регистрации: сроки, на который установлено ограничение права и обременение объекта недвижимости: лицо, в пользу которого установлено ограничение права и обременение объекта недвижимости: основание государственной регистрации:	Безвозмездное (срочно) пользование земельным/лесным участком 10.06.2017 59:27-0000000-178-59/01/2017-17 с 01.07.2002 по 01.07.2051 Колхоз "1 Мая", ИНН: 5943050030
3.1.4. вид: дата государственной регистрации: номер государственной регистрации: сроки, на который установлено ограничение права и обременение объекта недвижимости: лицо, в пользу которого установлено ограничение права и обременение объекта недвижимости: основание государственной регистрации:	Аренда (в том числе, субаренда) 16.10.2017 59:27-0000000-178-59/01/2017-33 с 16.10.2017 по 06.09.2040 Общество с ограниченной ответственностью "ЛУКОЙЛ-ПЕРМЬ" "Договор аренды лесного участка" №346/144/2431 от 30.09.2014
3.1.5. вид: дата государственной регистрации: номер государственной регистрации: сроки, на который установлено ограничение права и обременение объекта недвижимости: лицо, в пользу которого установлено ограничение права и обременение объекта недвижимости: основание государственной регистрации:	Безвозмездное (срочно) пользование земельным/лесным участком 06.06.2017 59:27-0000000-178-59/01/2017-13 с 03.12.2001 сроком на 49 лет Валентин "Саваровский", ИНН: 5943050047
Государственный регистратор	полное наименование должности: М.П. подпись:
Земельный участок	
Лист № Раздел 1	Всего листов раздела 1:
07.07.2019 № 99/2019/27134269	Всего разделов:
Кадастровый номер:	59:27-0000000-178
3.1.6. вид: дата государственной регистрации: номер государственной регистрации: сроки, на который установлено ограничение права и обременение объекта недвижимости: лицо, в пользу которого установлено ограничение права и обременение объекта недвижимости: основание государственной регистрации:	Аренда (в том числе, субаренда) 17.02.2018 59:27-0000000-178-59/01/2018-39 с 13.01.2011 по 18.09.2020 Общество с ограниченной ответственностью "ЛУКОЙЛ-ПЕРМЬ", ИНН: 5902000000 "Договор аренды лесного участка" №8/11/0143 от 11.02.2011, Между Агентством по территориальному управлению Пермского края и ООО "Будва-Барна" "Дополнительное соглашение к договору аренды лесного участка от 11 февраля 2011 г. №8/11/0143 №1 от 13.11.2017
3.1.7. вид: дата государственной регистрации: номер государственной регистрации: сроки, на который установлено ограничение права и обременение объекта недвижимости: лицо, в пользу которого установлено ограничение права и обременение объекта недвижимости: основание государственной регистрации:	Безвозмездное (срочно) пользование земельным/лесным участком 10.06.2017 59:27-0000000-178-59/01/2017-15 с 03.12.2001 сроком на 49 лет ОТК "Искон" "Красный партизан", ИНН: 5943050174 "Договор №23 от 24.09.2001"
3.1.8. вид: дата государственной регистрации: номер государственной регистрации: сроки, на который установлено ограничение права и обременение объекта недвижимости: лицо, в пользу которого установлено ограничение права и обременение объекта недвижимости: основание государственной регистрации:	Аренда (в том числе, субаренда) 21.02.2011 59-59-17/02/2011-061 с 25.01.2011 по 20.09.2020 Общество с ограниченной ответственностью "ЛУКОЙЛ-ПЕРМЬ", ИНН: 5902000000

Фигиал Федерального государственного бюджетного учреждения "Федеральная кадастровая палата Федеральной службы государственной регистрации, кадастра и картографии" по Пермскому краю

Выписка из Единого государственного реестра недвижимости об основных характеристиках и зарегистрированных правах на объект недвижимости

Сведения об основных характеристиках объекта недвижимости

На основании запроса от 30.07.2019, поступившего на рассмотрение 31.07.2019, сообщаем, что согласно записям Единого государственного реестра недвижимости:

Раздел 1 Лист 1

Земельный участок			
вид объекта недвижимости			
Лист №1 Раздел 1	Всего листов раздела 1: 1	Всего разделов: 3	Всего листов выписки: 3
31 июля 2019г. № КУВИ-001/2019-18809922			
Кадастровый номер:	59:27:1581001:404		
Номер кадастрового квартала:	59:27:1581001		
Дата присвоения кадастрового номера:	30.04.2019		
Ранее присвоенный государственный учетный номер:	данные отсутствуют		
Адрес (местоположение):	Пермский край, Октябрьский р-н, Щучье Озерское сельское поселение		
Площадь, м2:	92589 +/- 222		
Кадастровая стоимость, руб:	30517.33		
Кадастровые номера расположенных в пределах земельного участка объектов недвижимости:	данные отсутствуют		
Категория земель:	Земли сельскохозяйственного назначения		
Виды разрешенного использования:	для ведения личного подсобного хозяйства		
Статус записи об объекте недвижимости:	Сведения об объекте недвижимости имеют статус "актуальные"		
Особые отметки:	данные отсутствуют		

Выписка из Единого государственного реестра недвижимости об основных характеристиках и зарегистрированных правах на объект недвижимости
Сведения о зарегистрированных правах

Земельный участок			
вид объекта недвижимости			
Лист №1	Раздел 2	Всего листов раздела 2: 1	Всего разделов: 3
31 июля 2019г. № КУВИ-001/2019-18809922			
Кадастровый номер:		59:27:1581001:404	
1	Правообладатель (правообладатели):	1.1	данные о правообладателе отсутствуют
2	Вид, номер и дата государственной регистрации права:	2.1	данные отсутствуют
4	Ограничение прав и обременение объекта недвижимости:	не зарегистрировано	
4	Ограничение прав и обременение объекта недвижимости:		
4.1	вид:	Аренда	
	дата государственной регистрации:	21.05.2019 12:37:29	
	номер государственной регистрации:	59:27:1581001:404-59/094/2019-1	
	срок, на который установлено ограничение прав и обременение объекта недвижимости:	Срок действия с 21.05.2019 по 08.05.2029	
	лицо, в пользу которого установлено ограничение прав и обременение объекта недвижимости:	Мухамадиев Эльдар Гиясович	
	основание государственной регистрации:	Договор аренды земельного участка, № 35/158-19, Выдан 18.05.2019	
5	Сведения о наличии решения об изъятии объекта недвижимости для государственных и муниципальных нужд:	данные отсутствуют	
6	Сведения об осуществлении государственной регистрации сделки, права, ограничения права без необходимого в силу закона согласия третьего лица, органа:	данные отсутствуют	

ФГИС ЕГРН

полное наименование органа регистрации прав

Раздел 1

Выписка из Единого государственного реестра недвижимости об объекте недвижимости
Сведения о характеристиках объекта недвижимости

На основании запроса от 30.07.2019 г., поступившего на рассмотрение 31.07.2019 г., сообщаем, что согласно записям Единого государственного реестра недвижимости:

Земельный участок			
(вид объекта недвижимости)			
Лист №	Раздела 1	Всего листов раздела 1:	Всего разделов:
31.07.2019	№ 99/2019/275586147		
Кадастровый номер:		59:27:1581001:205	
Номер кадастрового квартала:		59:27:1581001	
Дата присвоения кадастрового номера:		04.08.2008	
Ранее присвоенный государственный учетный номер:		данные отсутствуют	
Адрес:		Пермский край, Октябрьский район, примерно в 1.1 км западнее от с. Алмаз	
Площадь:		90300 кв. м	
Кадастровая стоимость, руб.:		164815.56	
Кадастровые номера расположенных в пределах земельного участка объектов недвижимости:		59:27:0000000:4214	
Кадастровые номера объектов недвижимости, из которых образован объект недвижимости:		данные отсутствуют	
Кадастровые номера образованных объектов недвижимости:		данные отсутствуют	
Сведения о включении объекта недвижимости в состав предприятия как имущественного комплекса:			

Государственный регистратор	ФГИС ЕГРН
полное наименование должности	подпись
	инициалы, фамилия

М.П.

Взам. инв. №

Подп. и дата

Инв. № подл.

Лист

5701-ПМТ

Изм Кол.уч Лист № док Подп. Дата

Выписка из Единого государственного реестра недвижимости об объекте недвижимости
Сведения о характеристиках объекта недвижимости

Земельный участок			
(вид объекта недвижимости)			
Лист № ____ Раздела 1	Всего листов раздела 1: ____	Всего разделов: ____	Всего листов выписки: ____
31.07.2019 № 99/2019/275586147			
Кадастровый номер:		59:27:1581001:205	
Категория земель:	Земли сельскохозяйственного назначения		
Виды разрешенного использования:	Для сельскохозяйственного производства (сенокосения)		
Сведения о кадастровом инженере:	Русинова Ольга Александровна №59-16-1085, ООО НПП «Изыскатель»		
Сведения о лесах, водных объектах и об иных природных объектах, расположенных в пределах земельного участка:	данные отсутствуют		
Сведения о том, что земельный участок полностью или частично расположен в границах зоны с особыми условиями использования территории или территории объекта культурного наследия	данные отсутствуют		
Сведения о том, что земельный участок расположен в границах особой экономической зоны, территории опережающего социально-экономического развития, зоны территориального развития в Российской Федерации, игровой зоны:	данные отсутствуют		
Сведения о том, что земельный участок расположен в границах особо охраняемой природной территории, охотничьих угодий, лесничества, лесопарков:	данные отсутствуют		
Сведения о результатах проведения государственного земельного надзора:	данные отсутствуют		
Сведения о расположении земельного участка в границах территории, в отношении которой утвержден проект межевания территории:	данные отсутствуют		

Выписка из Единого государственного реестра недвижимости об объекте недвижимости
Сведения о характеристиках объекта недвижимости

Земельный участок			
(вид объекта недвижимости)			
Лист № ____ Раздела 1	Всего листов раздела 1: ____	Всего разделов: ____	Всего листов выписки: ____
31.07.2019 № 99/2019/275586147			
Кадастровый номер:		59:27:1581001:205	
Условный номер земельного участка:	данные отсутствуют		
Сведения о принятии акта и (или) заключении договора, предусматривающих предоставление в соответствии с земельным законодательством исполнительным органом государственной власти или органом местного самоуправления находящегося в государственной или муниципальной собственности земельного участка для строительства наемного дома социального использования или наемного дома коммерческого использования:	данные отсутствуют		
Сведения о том, что земельный участок или земельные участки образованы на основании решения об изъятии земельного участка и (или) расположенного на нем объекта недвижимости для государственных или муниципальных нужд:	данные отсутствуют		
Сведения о том, что земельный участок образован из земель или земельного участка, государственная собственность на которые не разграничена:	данные отсутствуют		
Сведения о наличии земельного спора о местоположении границ земельных участков:	данные отсутствуют		
Статус записи об объекте недвижимости:	Сведения об объекте недвижимости имеют статус "актуальные"		
Особые отметки:	Сведения о видах разрешенного использования имеют статус «Актуальные незасвидетельствованные». Право (ограничение права, обременение объекта недвижимости) зарегистрировано на данный объект недвижимости с видами разрешенного использования отсутствует. Сведения необходимые для заполнения раздела 3.1 отсутствуют.		

Взам. инв. №

Подп. и дата

Инв. № подл.

Лист

5701-ПМТ

Изм	Кол.уч	Лист	№ док	Подп.	Дата
-----	--------	------	-------	-------	------

**Выписка из Единого государственного реестра недвижимости об объекте недвижимости
Сведения о зарегистрированных правах**

Земельный участок

(вид объекта недвижимости)

Лист № 2 Раздела 2 Всего листов раздела 2 : Всего разделов: Всего листов выписки:

31.07.2019 № 99/2019/275586147

Кадастровый номер: **59:27:1581001:205**

1.	Правообладатель (правообладатели):	1.1.	данные о правообладателе отсутствуют
2.	Вид, номер и дата государственной регистрации права:	2.1.	не зарегистрировано
Ограничение прав и обременение объекта недвижимости:			
3.	вид:	Аренда (в том числе, субаренда)	
	дата государственной регистрации:	11.08.2018	
	номер государственной регистрации:	59:27:1581001:205-59/086/2018-4	
	3.1.1. срок, на который установлено ограничение прав и обременение объекта недвижимости:	с 11.08.2018 по 15.07.2021	
	лицо, в пользу которого установлено ограничение прав и обременение объекта недвижимости:	Шестакова Светлана Викторовна	
	основание государственной регистрации:	'Договор аренды земельных участков' №38/158-18 от 16.07.2018	
4.	Договоры участия в долевом строительстве:	не зарегистрировано	
5.	Заявленные в судебном порядке права требования:	данные отсутствуют	
6.	Сведения о возражении в отношении зарегистрированного права:	данные отсутствуют	
7.	Сведения о наличии решения об изъятии объекта недвижимости для государственных и муниципальных нужд:	данные отсутствуют	
8.	Сведения о невозможности государственной регистрации без личного участия правообладателя или его законного представителя:		
9.	Правопритязания и сведения о наличии поступивших, но не рассмотренных заявлений о проведении государственной регистрации права (перехода, прекращения права), ограничения права или обременения объекта недвижимости, сделки в отношении объекта недвижимости:	данные отсутствуют	
10.	Сведения об осуществлении государственной регистрации сделки, права, ограничения права без необходимого в силу закона согласия третьего лица, органа:	данные отсутствуют	
11.	Сведения о невозможности государственной регистрации перехода, прекращения, ограничения права на земельный участок из земель сельскохозяйственного назначения:		

ФГИС ЕГРН

полное наименование органа регистрации прав

Раздел 1

**Выписка из Единого государственного реестра недвижимости об объекте недвижимости
Сведения о характеристиках объекта недвижимости**

На основании запроса от 30.07.2019 г., поступившего на рассмотрение 31.07.2019 г., сообщаем, что согласно записям Единого государственного реестра недвижимости:

Земельный участок

(вид объекта недвижимости)

Лист № 1 Раздела 1 Всего листов раздела 1 : Всего разделов: Всего листов выписки:

31.07.2019 № 99/2019/275582337

Кадастровый номер: **59:27:1581001:206**

Номер кадастрового квартала:	59:27:1581001
Дата присвоения кадастрового номера:	20.09.2007
Ранее присвоенный государственный учетный номер:	данные отсутствуют
Адрес:	Пермский край, Октябрьский район, примерно в 1 км от с. Алмаз по направлению на юго-запад
Площадь:	65013 +/- 178.46 кв. м
Кадастровая стоимость, руб.:	118661.73
Кадастровые номера расположенных в пределах земельного участка объектов недвижимости:	59:27:0000000:4214
Кадастровые номера объектов недвижимости, из которых образован объект недвижимости:	данные отсутствуют
Кадастровые номера образованных объектов недвижимости:	данные отсутствуют
Сведения о включении объекта недвижимости в состав предприятия как имущественного комплекса:	

Взам. инв. №

Подп. и дата

Инв. № подл.

Лист

5701-ПМТ

Изм Кол.уч Лист № док Подп. Дата

Выписка из Единого государственного реестра недвижимости об объекте недвижимости
Сведения о характеристиках объекта недвижимости

Земельный участок			
<small>(код объекта недвижимости)</small>			
Лист № <u> </u> Раздела <u>1</u>	Всего листов раздела <u>1</u> : <u> </u>	Всего разделов: <u> </u>	Всего листов выписки: <u> </u>
31.07.2019 № 99/2019/275582337			
Кадастровый номер:		59:27:1581001:206	

Категория земель:	Земли сельскохозяйственного назначения
Виды разрешенного использования:	Для ведения личного подсобного хозяйства
Сведения о кадастровом инженер:	Русинова Ольга Александровна №59-16-1085, ООО НПП «Изыскатель»
Сведения о лесах, водных объектах и об иных природных объектах, расположенных в пределах земельного участка:	данные отсутствуют
Сведения о том, что земельный участок полностью или частично расположен в границах зоны с особыми условиями использования территории или территории объекта культурного наследия	данные отсутствуют
Сведения о том, что земельный участок расположен в границах особой экономической зоны, территории опережающего социально-экономического развития, зоны территориального развития в Российской Федерации, игровой зоны:	данные отсутствуют
Сведения о том, что земельный участок расположен в границах особо охраняемой природной территории, охотничьих угодий, лесничества, лесопарков:	данные отсутствуют
Сведения о результатах проведения государственного земельного надзора:	данные отсутствуют
Сведения о расположении земельного участка в границах территории, в отношении которой утвержден проект межевания территории:	данные отсутствуют

Раздел 1

Выписка из Единого государственного реестра недвижимости об объекте недвижимости
Сведения о характеристиках объекта недвижимости

Земельный участок			
<small>(код объекта недвижимости)</small>			
Лист № <u> </u> Раздела <u>1</u>	Всего листов раздела <u>1</u> : <u> </u>	Всего разделов: <u> </u>	Всего листов выписки: <u> </u>
31.07.2019 № 99/2019/275582337			
Кадастровый номер:		59:27:1581001:206	

Условный номер земельного участка:	данные отсутствуют
Сведения о принятии акта и (или) заключении договора, предусматривающих предоставление в соответствии с земельным законодательством исполнительным органом государственной власти или органом местного самоуправления находящегося в государственной или муниципальной собственности земельного участка для строительства наемного дома социального использования или наемного дома коммерческого использования:	данные отсутствуют
Сведения о том, что земельный участок или земельные участки образованы на основании решения об изъятии земельного участка и (или) расположенного на нем объекта недвижимости для государственных или муниципальных нужд:	данные отсутствуют
Сведения о том, что земельный участок образован из земель или земельного участка, государственная собственность на которые не разграничена:	данные отсутствуют
Сведения о наличии земельного спора о местоположении границ земельных участков:	данные отсутствуют
Статус записи об объекте недвижимости:	Сведения об объекте недвижимости имеют статус "актуальные, ранее учтенные"
Особые отметки:	Сведения о видах разрешенного использования имеют статус «Актуальные незавидетельствованные». Право (ограничение права, обременение объекта недвижимости) зарегистрировано на данный объект недвижимости с видами разрешенного использования отсутствует. Сведения необходимые для заполнения раздела 3.1 отсутствуют.

Взам. инв. №

Подп. и дата

Инв. № подл.

Лист

5701-ПМТ

Изм	Кол.уч	Лист	№ док	Подп.	Дата
-----	--------	------	-------	-------	------

**Выписка из Единого государственного реестра недвижимости об объекте недвижимости
Сведения о зарегистрированных правах**

Земельный участок			
(код объекта недвижимости)			
Лист № <u>2</u> Раздела <u>2</u>	Всего листов раздела <u>2</u> : <u> </u>	Всего разделов: <u> </u>	Всего листов выписки: <u> </u>
31.07.2019 № 99/2019/275582337			
Кадастровый номер:		59:27:1581001:206	
1.	Правообладатель (правообладатели):	1.1.	Пермякова Ольга Васильевна
2.	Вид, номер и дата государственной регистрации права:	2.1.	Собственность, № 59-59/017-59/020/201/2016-4037/2 от 15.03.2016
3.	Ограничение прав и обременение объекта недвижимости:	не зарегистрировано	
4.	Договоры участия в долевом строительстве:	не зарегистрировано	
5.	Заявленные в судебном порядке права требования:	данные отсутствуют	
6.	Сведения о возражении в отношении зарегистрированного права:	данные отсутствуют	
7.	Сведения о наличии решения об изъятии объекта недвижимости для государственных и муниципальных нужд:	данные отсутствуют	
8.	Сведения о невозможности государственной регистрации без личного участия правообладателя или его законного представителя:		
9.	Правопритязания и сведения о наличии поступивших, но не рассмотренных заявлений о проведении государственной регистрации права (перехода, прекращения права), ограничения права или обременения объекта недвижимости, сделки в отношении объекта недвижимости:	данные отсутствуют	
10.	Сведения об осуществлении государственной регистрации сделки, права, ограничения права без необходимого в силу закона согласия третьего лица, органа:	данные отсутствуют	
11.	Сведения о невозможности государственной регистрации перехода, прекращения, ограничения права на земельный участок из земель сельскохозяйственного назначения:		

ФГИС ЕГРН

полное наименование органа регистрации прав

Раздел 1

**Выписка из Единого государственного реестра недвижимости об объекте недвижимости
Сведения о характеристиках объекта недвижимости**

На основании запроса от 30.07.2019 г., поступившего на рассмотрение 31.07.2019 г., сообщаем, что согласно записям Единого государственного реестра недвижимости:

Земельный участок			
<small>(код объекта недвижимости)</small>			
Лист № <u>1</u> Раздела <u>1</u>	Всего листов раздела <u>1</u> : <u> </u>	Всего разделов: <u> </u>	Всего листов выписки: <u> </u>
31.07.2019 № 99/2019/275586741			
Кадастровый номер:		59:27:1581001:207	
Номер кадастрового квартала:		59:27:1581001	
Дата присвоения кадастрового номера:		20.09.2007	
Ранее присвоенный государственный учетный номер:		данные отсутствуют	
Адрес:		установлено относительно ориентира, расположенного за пределами участка. Ориентир с. Алмаз. Участок находится примерно в от ориентира по направлению на Участок находится примерно в 1.0 км, по направлению на юго-запад от ориентира. Почтовый адрес ориентира: Пермский край, Октябрьский район	
Площадь:		65025 +/- 178.46 кв. м	
Кадастровая стоимость, руб.:		118683.63	
Кадастровые номера расположенных в пределах земельного участка объектов недвижимости:		59:27:0000000:4214	
Кадастровые номера объектов недвижимости, из которых образован объект недвижимости:		данные отсутствуют	
Кадастровые номера образованных объектов недвижимости:		данные отсутствуют	
Сведения о включении объекта недвижимости в состав предприятия как имущественного комплекса:			

Взам. инв. №

Подп. и дата

Инв. № подл.

Лист

5701-ПМТ

Изм Кол.уч Лист № док Подп. Дата

Выписка из Единого государственного реестра недвижимости об объекте недвижимости
Сведения о характеристиках объекта недвижимости

Земельный участок			
(код объекта недвижимости)			
Лист № ____ Раздела 1	Всего листов раздела 1 : ____	Всего разделов: ____	Всего листов выписки: ____
31.07.2019 № 99/2019/275586741			
Кадастровый номер:		59:27:1581001:207	

Категория земель:	Земли сельскохозяйственного назначения
Виды разрешенного использования:	Для ведения личного подсобного хозяйства
Сведения о кадастровом инженере:	Русинова Ольга Александровна №59-16-1085
Сведения о лесах, водных объектах и об иных природных объектах, расположенных в пределах земельного участка:	данные отсутствуют
Сведения о том, что земельный участок полностью или частично расположен в границах зоны с особыми условиями использования территории или территории объекта культурного наследия	данные отсутствуют
Сведения о том, что земельный участок расположен в границах особой экономической зоны, территории опережающего социально-экономического развития, зоны территориального развития в Российской Федерации, игровой зоны:	данные отсутствуют
Сведения о том, что земельный участок расположен в границах особо охраняемой природной территории, охотничьих угодий, лесничества, лесопарков:	данные отсутствуют
Сведения о результатах проведения государственного земельного надзора:	данные отсутствуют
Сведения о расположении земельного участка в границах территории, в отношении которой утвержден проект межевания территории:	данные отсутствуют

Лист 1

Выписка из Единого государственного реестра недвижимости об объекте недвижимости
Сведения о характеристиках объекта недвижимости

Земельный участок			
(код объекта недвижимости)			
Лист № ____ Раздела 1	Всего листов раздела 1 : ____	Всего разделов: ____	Всего листов выписки: ____
31.07.2019 № 99/2019/275586741			
Кадастровый номер:		59:27:1581001:207	

Условный номер земельного участка:	данные отсутствуют
Сведения о принятии акта и (или) заключении договора, предусматривающих предоставление в соответствии с земельным законодательством исполнительным органом государственной власти или органом местного самоуправления находящегося в государственной или муниципальной собственности земельного участка для строительства наемного дома социального использования или наемного дома коммерческого использования:	данные отсутствуют
Сведения о том, что земельный участок или земельные участки образованы на основании решения об изъятии земельного участка и (или) расположенного на нем объекта недвижимости для государственных или муниципальных нужд:	данные отсутствуют
Сведения о том, что земельный участок образован из земель или земельного участка, государственная собственность на которые не разграничена:	данные отсутствуют
Сведения о наличии земельного спора о местоположении границ земельных участков:	данные отсутствуют
Статус записи об объекте недвижимости:	Сведения об объекте недвижимости имеют статус "актуальные, ранее учтенные"
Особые отметки:	Сведения о видах разрешенного использования имеют статус «Актуальные незаисвидетельствованные». Право (ограничение права, обременение объекта недвижимости) зарегистрировано на данный объект недвижимости с видами разрешенного использования отсутствует. Сведения необходимые для заполнения раздела 3.1 отсутствуют.

Взам. инв. №

Подп. и дата

Инв. № подл.

Лист

5701-ПМТ

Изм Кол.уч Лист № док Подп. Дата

**Выписка из Единого государственного реестра недвижимости об объекте недвижимости
Сведения о зарегистрированных правах**

Земельный участок	
<small>(код объекта недвижимости)</small>	
Лист № <u>Раздела 2</u>	Всего листов раздела <u>2</u> : <u> </u>
31.07.2019 № 99/2019/275586741	Всего разделов: <u> </u>
Кадастровый номер:	59:27:1581001:207
1. Правообладатель (правообладатели):	1.1. Батолин Дмитрий Михайлович
2. Вид, номер и дата государственной регистрации права:	2.1. Собственность, № 59:27:1581001:207-59/095/2018-2 от 22.02.2018
3. Ограничение прав и обременение объекта недвижимости:	не зарегистрировано
4. Договоры участия в долевом строительстве:	не зарегистрировано
5. Заявленные в судебном порядке права требования:	данные отсутствуют
6. Сведения о возражении в отношении зарегистрированного права:	данные отсутствуют
7. Сведения о наличии решения об изъятии объекта недвижимости для государственных и муниципальных нужд:	данные отсутствуют
8. Сведения о невозможности государственной регистрации без личного участия правообладателя или его законного представителя:	
9. Правовитязания и сведения о наличии поступивших, но не рассмотренных заявлений о проведении государственной регистрации права (перехода, прекращения права), ограничения права или обременения объекта недвижимости, сделки в отношении объекта недвижимости:	данные отсутствуют
10. Сведения об осуществлении государственной регистрации сделки, права, ограничения права без необходимого в силу закона согласия третьего лица, органа:	данные отсутствуют
11. Сведения о невозможности государственной регистрации перехода, прекращения, ограничения права на земельный участок из земель сельскохозяйственного назначения:	

ФГИС ЕГРН

полное наименование органа регистрации прав

Раздел 1

**Выписка из Единого государственного реестра недвижимости об объекте недвижимости
Сведения о характеристиках объекта недвижимости**

На основании запроса от 30.07.2019 г., поступившего на рассмотрение 31.07.2019 г., сообщаем, что согласно записям Единого государственного реестра недвижимости:

Земельный участок	
<small>(код объекта недвижимости)</small>	
Лист № <u>Раздела 1</u>	Всего листов раздела <u>1</u> : <u> </u>
31.07.2019 № 99/2019/275586984	Всего разделов: <u> </u>
Кадастровый номер:	59:27:1581001:208
Номер кадастрового квартала:	59:27:1581001
Дата присвоения кадастрового номера:	20.09.2007
Ранее присвоенный государственный учетный номер:	данные отсутствуют
Адрес:	Пермский край, Октябрьский р-н, в 1,5 км на юго-запад от с. Алмаз
Площадь:	65053 +/- 178.46 кв. м
Кадастровая стоимость, руб.:	118734.74
Кадастровые номера расположенных в пределах земельного участка объектов недвижимости:	59:27:0000000:4214
Кадастровые номера объектов недвижимости, из которых образован объект недвижимости:	данные отсутствуют
Кадастровые номера образованных объектов недвижимости:	данные отсутствуют
Сведения о включении объекта недвижимости в состав предприятия как имущественного комплекса:	

Инв. № подл.	Подп. и дата	Взам. инв. №							
Изм	Кол.уч	Лист	№ док	Подп.	Дата				

5701-ПМТ

Лист

**Выписка из Единого государственного реестра недвижимости об объекте недвижимости
Сведения о характеристиках объекта недвижимости**

Земельный участок			
<small>(код объекта недвижимости)</small>			
Лист № <u> 1 </u> Раздела <u> 1 </u>	Всего листов раздела <u> 1 </u> : <u> </u>	Всего разделов: <u> </u>	Всего листов выписки: <u> </u>
31.07.2019 № 99/2019/275586984			
Кадастровый номер:		59:27:1581001:208	
Категория земель:	Земли сельскохозяйственного назначения		
Виды разрешенного использования:	Для ведения личного подсобного хозяйства		
Сведения о кадастровом инженере:	Русинова Ольга Александровна №59-16-1085, ООО НПП «Изыскатель»		
Сведения о лесах, водных объектах и об иных природных объектах, расположенных в пределах земельного участка:	данные отсутствуют		
Сведения о том, что земельный участок полностью или частично расположен в границах зоны с особыми условиями использования территории или территории объекта культурного наследия	данные отсутствуют		
Сведения о том, что земельный участок расположен в границах особой экономической зоны, территории опережающего социально-экономического развития, зоны территориального развития в Российской Федерации, игровой зоны:	данные отсутствуют		
Сведения о том, что земельный участок расположен в границах особо охраняемой природной территории, охотничьих угодий, лесничества, лесопарков:	данные отсутствуют		
Сведения о результатах проведения государственного земельного надзора:	данные отсутствуют		
Сведения о расположении земельного участка в границах территории, в отношении которой утвержден проект межевания территории:	данные отсутствуют		

Раздел 1

**Выписка из Единого государственного реестра недвижимости об объекте недвижимости
Сведения о характеристиках объекта недвижимости**

Земельный участок			
<small>(код объекта недвижимости)</small>			
Лист № <u> 1 </u> Раздела <u> 1 </u>	Всего листов раздела <u> 1 </u> : <u> </u>	Всего разделов: <u> </u>	Всего листов выписки: <u> </u>
31.07.2019 № 99/2019/275586984			
Кадастровый номер:		59:27:1581001:208	
Условный номер земельного участка:	данные отсутствуют		
Сведения о принятии акта и (или) заключении договора, предусматривающих предоставление в соответствии с земельным законодательством исполнительным органом государственной власти или органом местного самоуправления находящегося в государственной или муниципальной собственности земельного участка для строительства наемного дома социального использования или наемного дома коммерческого использования:	данные отсутствуют		
Сведения о том, что земельный участок или земельные участки образованы на основании решения об изъятии земельного участка и (или) расположенного на нем объекта недвижимости для государственных или муниципальных нужд:	данные отсутствуют		
Сведения о том, что земельный участок образован из земель или земельного участка, государственная собственность на которые не разграничена:	данные отсутствуют		
Сведения о наличии земельного спора о местоположении границ земельных участков:	данные отсутствуют		
Статус записи об объекте недвижимости:	Сведения об объекте недвижимости имеют статус "актуальные, ранее учтенные"		
Особые отметки:	Сведения о видах разрешенного использования имеют статус «Актуальные незасвидетельствованные». Право (ограничение права, обременение объекта недвижимости) зарегистрировано на данный объект недвижимости с видами разрешенного использования отсутствует. Сведения необходимые для заполнения раздела 3.1 отсутствуют.		

Инв. № подл.	Взам. инв. №	Подп. и дата	Изм	Кол.уч	Лист	№ док	Подп.	Дата

Лист

5701-ПМТ

**Выписка из Единого государственного реестра недвижимости об объекте недвижимости
Сведения о зарегистрированных правах**

Лист 4

Земельный участок			
(код объекта недвижимости)			
Лист № ____ Раздела <u>2</u>	Всего листов раздела <u>2</u> : ____	Всего разделов: ____	Всего листов выписки: ____
31.07.2019 № 99/2019/275586984			
Кадастровый номер:		59:27:1581001:208	
1.	Правообладатель (правообладатели):	1.1.	Исламова Людмила Рафаиловна
2.	Вид, номер и дата государственной регистрации права:	2.1.	Собственность, № 59-59-17/095/2008-182 от 12.12.2008
3.	Ограничение прав и обременение объекта недвижимости:	не зарегистрировано	
4.	Договоры участия в долевом строительстве:	не зарегистрировано	
5.	Заявленные в судебном порядке права требования:	данные отсутствуют	
6.	Сведения о возражении в отношении зарегистрированного права:	данные отсутствуют	
7.	Сведения о наличии решения об изъятии объекта недвижимости для государственных и муниципальных нужд:	данные отсутствуют	
8.	Сведения о невозможности государственной регистрации без личного участия правообладателя или его законного представителя:		
9.	Правопритязания и сведения о наличии поступивших, но не рассмотренных заявлений о проведении государственной регистрации права (перехода, прекращения права), ограничения права или обременения объекта недвижимости, сделки в отношении объекта недвижимости:	данные отсутствуют	
10.	Сведения об осуществлении государственной регистрации сделки, права, ограничения права без необходимого в силу закона согласия третьего лица, органа:	данные отсутствуют	
11.	Сведения о невозможности государственной регистрации перехода, прекращения, ограничения права на земельный участок из земель сельскохозяйственного назначения:		

ФГИС ЕГРН

полное наименование органа регистрации прав

Раздел 1

**Выписка из Единого государственного реестра недвижимости об объекте недвижимости
Сведения о характеристиках объекта недвижимости**

На основании запроса от 30.07.2019 г., поступившего на рассмотрение 31.07.2019 г., сообщаем, что согласно записям Единого государственного реестра недвижимости:

Земельный участок			
(код объекта недвижимости)			
Лист № <u> </u> Раздела <u>1</u>	Всего листов раздела <u>1</u> : <u> </u>	Всего разделов: <u> </u>	Всего листов выписки: <u> </u>
31.07.2019 № 99/2019/275587297			
Кадастровый номер:		59:27:1581001:209	
Номер кадастрового квартала:		59:27:1581001	
Дата присвоения кадастрового номера:		20.09.2007	
Ранее присвоенный государственный учетный номер:		данные отсутствуют	
Адрес:		Пермский край, Октябрьский район, в 1.5 км на юго-запад от с. Алмаз	
Площадь:		65004 +/- 178.46 кв. м	
Кадастровая стоимость, руб.:		118645.3	
Кадастровые номера расположенных в пределах земельного участка объектов недвижимости:		59:27:0000000:4214	
Кадастровые номера объектов недвижимости, из которых образован объект недвижимости:		данные отсутствуют	
Кадастровые номера образованных объектов недвижимости:		данные отсутствуют	
Сведения о включении объекта недвижимости в состав предприятия как имущественного комплекса:			

Изм. инв. №

Подп. и дата

Изм. инв. №

Изм.	Кол.уч.	Лист	№ док.	Подп.	Дата

5701-ПМТ

Лист

Выписка из Единого государственного реестра недвижимости об объекте недвижимости
Сведения о характеристиках объекта недвижимости

Земельный участок			
<small>(код объекта недвижимости)</small>			
Лист № <u> 1 </u> Раздела <u> 1 </u>	Всего листов раздела <u> 1 </u> : <u> </u>	Всего разделов: <u> </u>	Всего листов выписки: <u> </u>
31.07.2019 № 99/2019/275587297			
Кадастровый номер:		59:27:1581001:209	
Категория земель:	Земли сельскохозяйственного назначения		
Виды разрешенного использования:	Для ведения личного подсобного хозяйства		
Сведения о кадастровом инженере:	Русинова Ольга Александровна №59-16-1085, ООО НПП «Изыскатель»		
Сведения о лесах, водных объектах и об иных природных объектах, расположенных в пределах земельного участка:	данные отсутствуют		
Сведения о том, что земельный участок полностью или частично расположен в границах зоны с особыми условиями использования территории или территории объекта культурного наследия	данные отсутствуют		
Сведения о том, что земельный участок расположен в границах особой экономической зоны, территории опережающего социально-экономического развития, зоны территориального развития в Российской Федерации, игровой зоны:	данные отсутствуют		
Сведения о том, что земельный участок расположен в границах особо охраняемой природной территории, охотничьих угодий, лесничеств, лесопарков:	данные отсутствуют		
Сведения о результатах проведения государственного земельного надзора:	данные отсутствуют		
Сведения о расположении земельного участка в границах территории, в отношении которой утвержден проект межевания территории:	данные отсутствуют		

Выписка из Единого государственного реестра недвижимости об объекте недвижимости
Сведения о характеристиках объекта недвижимости

Земельный участок			
<small>(код объекта недвижимости)</small>			
Лист № <u> 1 </u> Раздела <u> 1 </u>	Всего листов раздела <u> 1 </u> : <u> </u>	Всего разделов: <u> </u>	Всего листов выписки: <u> </u>
31.07.2019 № 99/2019/275587297			
Кадастровый номер:		59:27:1581001:209	
Условный номер земельного участка:	данные отсутствуют		
Сведения о принятии акта и (или) заключении договора, предусматривающих предоставление в соответствии с земельным законодательством исполнительным органом государственной власти или органом местного самоуправления находящегося в государственной или муниципальной собственности земельного участка для строительства наемного дома социального использования или наемного дома коммерческого использования:	данные отсутствуют		
Сведения о том, что земельный участок или земельные участки образованы на основании решения об изъятии земельного участка и (или) расположенного на нем объекта недвижимости для государственных или муниципальных нужд:	данные отсутствуют		
Сведения о том, что земельный участок образован из земель или земельного участка, государственная собственность на которые не разграничена:	данные отсутствуют		
Сведения о наличии земельного спора о местоположении границ земельных участков:	данные отсутствуют		
Статус записи об объекте недвижимости:	Сведения об объекте недвижимости имеют статус "актуальные, ранее учтенные"		
Особые отметки:	Сведения о видах разрешенного использования имеют статус «Актуальные незасвидетельствованные». Право (ограничение права, обременение объекта недвижимости) зарегистрировано на данный объект недвижимости с видами разрешенного использования отсутствует. Сведения необходимые для заполнения раздела 3.1 отсутствуют.		

Взам. инв. №

Подп. и дата

Инв. № подл.

Лист

5701-ПМТ

Изм	Кол.уч	Лист	№ док	Подп.	Дата
-----	--------	------	-------	-------	------

**Выписка из Единого государственного реестра недвижимости об объекте недвижимости
Сведения о зарегистрированных правах**

Земельный участок			
<small>(код объекта недвижимости)</small>			
Лист № <u>Раздела 1</u>	Всего листов раздела <u>1</u> : <u> </u>	Всего разделов: <u> </u>	Всего листов выписки: <u> </u>
31.07.2019 № 99/2019/275587297			
Кадастровый номер:		59:27:1581001:209	
1. Правообладатель (правообладатели):	1.1. Мухамадиев Эльдар Гиясович		
2. Вид, номер и дата государственной регистрации права:	2.1. Собственность, № 59-59-17/064/2007-189 от 10.12.2007		
3. Ограничение прав и обременение объекта недвижимости:	не зарегистрировано		
4. Договоры участия в долевом строительстве:	не зарегистрировано		
5. Заявленные в судебном порядке права требования:	данные отсутствуют		
6. Сведения о возражении в отношении зарегистрированного права:	данные отсутствуют		
7. Сведения о наличии решения об изъятии объекта недвижимости для государственных и муниципальных нужд:	данные отсутствуют		
8. Сведения о невозможности государственной регистрации без личного участия правообладателя или его законного представителя:			
9. Правопризнания и сведения о наличии поступивших, но не рассмотренных заявлений о проведении государственной регистрации права (перехода, прекращения права), ограничения права или обременения объекта недвижимости, сделки в отношении объекта недвижимости:	данные отсутствуют		
10. Сведения об осуществлении государственной регистрации сделки, права, ограничения права без необходимого в силу закона согласия третьего лица, органа:	данные отсутствуют		
11. Сведения о невозможности государственной регистрации перехода, прекращения, ограничения права на земельный участок из земель сельскохозяйственного назначения:			

ФГИС ЕГРН

полное наименование органа регистрации прав

Раздел 1

**Выписка из Единого государственного реестра недвижимости об объекте недвижимости
Сведения о характеристиках объекта недвижимости**

На основании запроса от 30.07.2019 г., поступившего на рассмотрение 31.07.2019 г., сообщаем, что согласно записям Единого государственного реестра недвижимости:

Земельный участок			
<small>(код объекта недвижимости)</small>			
Лист № <u>Раздела 1</u>	Всего листов раздела <u>1</u> : <u> </u>	Всего разделов: <u> </u>	Всего листов выписки: <u> </u>
31.07.2019 № 99/2019/275587739			
Кадастровый номер:		59:27:1581001:204	
Номер кадастрового квартала:		59:27:1581001	
Дата присвоения кадастрового номера:		30.07.2008	
Ранее присвоенный государственный учетный номер:		данные отсутствуют	
Адрес:		Пермский край, Октябрьский район	
Площадь:		20000 +/- 1 кв. м	
Кадастровая стоимость, руб.:		36504	
Кадастровые номера расположенных в пределах земельного участка объектов недвижимости:		59:27:0000000:4214	
Кадастровые номера объектов недвижимости, из которых образован объект недвижимости:		данные отсутствуют	
Кадастровые номера образованных объектов недвижимости:		данные отсутствуют	
Сведения о включении объекта недвижимости в состав предприятия как имущественного комплекса:			

Инв. № подл.	Подп. и дата	Взам. инв. №							
Изм	Кол.уч	Лист	№ док	Подп.	Дата				

5701-ПМТ

Лист

Выписка из Единого государственного реестра недвижимости об объекте недвижимости
Сведения о характеристиках объекта недвижимости

Раздел 1

Земельный участок			
(код объекта недвижимости)			
Лист № <u> </u> Раздела <u>1</u>	Всего листов раздела <u>1</u> : <u> </u>	Всего разделов: <u> </u>	Всего листов выписки: <u> </u>
31.07.2019 № 99/2019/275587739			
Кадастровый номер:		59:27:1581001:204	
Категория земель:	Земли сельскохозяйственного назначения		
Виды разрешенного использования:	Для ведения сельскохозяйственного производства (сенокосения)		
Сведения о кадастровом инженере:	Русинова Ольга Александровна №59-16-1085, ООО НПП «Изыскатель»		
Сведения о лесах, водных объектах и об иных природных объектах, расположенных в пределах земельного участка:	данные отсутствуют		
Сведения о том, что земельный участок полностью или частично расположен в границах зоны с особыми условиями использования территории или территории объекта культурного наследия	данные отсутствуют		
Сведения о том, что земельный участок расположен в границах особой экономической зоны, территории опережающего социально-экономического развития, зоны территориального развития в Российской Федерации, игровой зоны:	данные отсутствуют		
Сведения о том, что земельный участок расположен в границах особо охраняемой природной территории, охотничьих угодий, лесничества, лесопарков:	данные отсутствуют		
Сведения о результатах проведения государственного земельного надзора:	данные отсутствуют		
Сведения о расположении земельного участка в границах территории, в отношении которой утвержден проект межевания территории:	данные отсутствуют		

Выписка из Единого государственного реестра недвижимости об объекте недвижимости
Сведения о характеристиках объекта недвижимости

Земельный участок			
(код объекта недвижимости)			
Лист № <u> </u> Раздела <u>1</u>	Всего листов раздела <u>1</u> : <u> </u>	Всего разделов: <u> </u>	Всего листов выписки: <u> </u>
31.07.2019 № 99/2019/275587739			
Кадастровый номер:		59:27:1581001:204	
Условный номер земельного участка:	данные отсутствуют		
Сведения о принятии акта и (или) заключении договора, предусматривающих предоставление в соответствии с земельным законодательством исполнительным органом государственной власти или органом местного самоуправления находящегося в государственной или муниципальной собственности земельного участка для строительства наемного дома социального использования или наемного дома коммерческого использования:	данные отсутствуют		
Сведения о том, что земельный участок или земельные участки образованы на основании решения об изъятии земельного участка и (или) расположенного на нем объекта недвижимости для государственных или муниципальных нужд:	данные отсутствуют		
Сведения о том, что земельный участок образован из земель или земельного участка, государственная собственность на которые не разграничена:	данные отсутствуют		
Сведения о наличии земельного спора о местоположении границ земельных участков:	данные отсутствуют		
Статус записи об объекте недвижимости:	Сведения об объекте недвижимости имеют статус "актуальные"		
Особые отметки:	Сведения о видах разрешенного использования имеют статус «Актуальные незасвидетельствованные». Право (ограничение права, обременение объекта недвижимости) зарегистрировано на данный объект недвижимости с видами разрешенного использования отсутствует. Сведения необходимые для заполнения раздела 3.1 отсутствуют.		

Изн. № подл.	Подп. и дата	Взам. инв. №

**Выписка из Единого государственного реестра недвижимости об объекте недвижимости
Сведения о зарегистрированных правах**

Лист 4

Земельный участок	
<small>(код объекта недвижимости)</small>	
Лист № <u>2</u> Раздела <u>2</u>	Всего листов раздела <u>2</u> : <u> </u>
31.07.2019 № 99/2019/275587739	Всего разделов: <u> </u>
Кадастровый номер:	59:27:1581001:204
1. Правообладатель (правообладатели):	1.1. данные о правообладателе отсутствуют
2. Вид, номер и дата государственной регистрации права:	2.1. не зарегистрировано
3. Ограничение прав и обременение объекта недвижимости:	
3.1.1. вид:	Аренда (в том числе, субаренда)
дата государственной регистрации:	11.08.2018
номер государственной регистрации:	59:27:1581001:204-59/086/2018-4
срок, на который установлено ограничение прав и обременение объекта недвижимости:	с 11.08.2018 по 15.07.2021
лицо, в пользу которого установлено ограничение прав и обременение объекта недвижимости:	Шестакова Светлана Викторовна
основание государственной регистрации:	'Договор аренды земельных участков' №38/158-18 от 16.07.2018
4. Договоры участия в долевом строительстве:	не зарегистрировано
5. Заявленные в судебном порядке права требования:	данные отсутствуют
6. Сведения о возражении в отношении зарегистрированного права:	данные отсутствуют
7. Сведения о наличии решения об изъятии объекта недвижимости для государственных и муниципальных нужд:	данные отсутствуют
8. Сведения о невозможности государственной регистрации без личного участия правообладателя или его законного представителя:	
9. Правовитязания и сведения о наличии поступивших, но не рассмотренных заявлений о проведении государственной регистрации права (перехода, прекращения права), ограничения права или обременения объекта недвижимости, сделки в отношении объекта недвижимости:	данные отсутствуют
10. Сведения об осуществлении государственной регистрации сделки, права, ограничения права без необходимого в силу закона согласия третьего лица, органа:	данные отсутствуют
11. Сведения о невозможности государственной регистрации перехода, прекращения, ограничения права на земельный участок из земель сельскохозяйственного назначения:	

ФГИС ЕГРН

полное наименование органа регистрации прав

Раздел 1

**Выписка из Единого государственного реестра недвижимости об объекте недвижимости
Сведения о характеристиках объекта недвижимости**

На основании запроса от 30.07.2019 г., поступившего на рассмотрение 31.07.2019 г., сообщаем, что согласно записям Единого государственного реестра недвижимости:

Земельный участок	
<small>(код объекта недвижимости)</small>	
Лист № <u>1</u> Раздела <u>1</u>	Всего листов раздела <u>1</u> : <u> </u>
31.07.2019 № 99/2019/275588445	Всего разделов: <u> </u>
Кадастровый номер:	59:27:1581001:210
Номер кадастрового квартала:	59:27:1581001
Дата присвоения кадастрового номера:	20.09.2007
Ранее присвоенный государственный учетный номер:	данные отсутствуют
Адрес:	Пермский край, Октябрьский район, в 2,2 км. на юго-запад от с. Алмаз
Площадь:	65026 +/- 178.46 кв. м
Кадастровая стоимость, руб.:	118685.46
Кадастровые номера расположенных в пределах земельного участка объектов недвижимости:	59:27:0000000:4214
Кадастровые номера объектов недвижимости, из которых образован объект недвижимости:	данные отсутствуют
Кадастровые номера образованных объектов недвижимости:	данные отсутствуют
Сведения о включении объекта недвижимости в состав предприятия как имущественного комплекса:	

Взам. инв. №

Подп. и дата

Инв. № подл.

Лист

5701-ПМТ

Изм.	Кол.уч.	Лист	№ док.	Подп.	Дата
------	---------	------	--------	-------	------

Выписка из Единого государственного реестра недвижимости об объекте недвижимости
Сведения о характеристиках объекта недвижимости

Земельный участок			
(код объекта недвижимости)			
Лист № <u> </u> Раздела <u>1</u>	Всего листов раздела <u>1</u> : <u> </u>	Всего разделов: <u> </u>	Всего листов выписки: <u> </u>
31.07.2019 № 99/2019/275588445			
Кадастровый номер:		59:27:1581001:210	
Категория земель:	Земли сельскохозяйственного назначения		
Виды разрешенного использования:	Для ведения личного подсобного хозяйства		
Сведения о кадастровом инженер:	Русинова Ольга Александровна №59-16-1085, ООО НПП «Изыскатель»		
Сведения о лесах, водных объектах и об иных природных объектах, расположенных в пределах земельного участка:	данные отсутствуют		
Сведения о том, что земельный участок полностью или частично расположен в границах зоны с особыми условиями использования территории или территории объекта культурного наследия	данные отсутствуют		
Сведения о том, что земельный участок расположен в границах особой экономической зоны, территории опережающего социально-экономического развития, зоны территориального развития в Российской Федерации, игровой зоны:	данные отсутствуют		
Сведения о том, что земельный участок расположен в границах особо охраняемой природной территории, охотничьих угодий, лесничества, лесопарков:	данные отсутствуют		
Сведения о результатах проведения государственного земельного надзора:	данные отсутствуют		
Сведения о расположении земельного участка в границах территории, в отношении которой утвержден проект межевания территории:	данные отсутствуют		

Выписка из Единого государственного реестра недвижимости об объекте недвижимости
Сведения о характеристиках объекта недвижимости

Земельный участок			
(код объекта недвижимости)			
Лист № <u> </u> Раздела <u>1</u>	Всего листов раздела <u>1</u> : <u> </u>	Всего разделов: <u> </u>	Всего листов выписки: <u> </u>
31.07.2019 № 99/2019/275588445			
Кадастровый номер:		59:27:1581001:210	
Условный номер земельного участка:	данные отсутствуют		
Сведения о принятии акта и (или) заключении договора, предусматривающих предоставление в соответствии с земельным законодательством исполнительным органом государственной власти или органом местного самоуправления находящегося в государственной или муниципальной собственности земельного участка для строительства наемного дома социального использования или наемного дома коммерческого использования:	данные отсутствуют		
Сведения о том, что земельный участок или земельные участки образованы на основании решения об изъятии земельного участка и (или) расположенного на нем объекта недвижимости для государственных или муниципальных нужд:	данные отсутствуют		
Сведения о том, что земельный участок образован из земель или земельного участка, государственная собственность на которые не разграничена:	данные отсутствуют		
Сведения о наличии земельного спора о местоположении границ земельных участков:	данные отсутствуют		
Статус записи об объекте недвижимости:	Сведения об объекте недвижимости имеют статус "актуальные, ранее учтенные"		
Особые отметки:	Сведения о видах разрешенного использования имеют статус «Актуальные незаисвидетельствованные». Право (ограничение права, обременение объекта недвижимости) зарегистрировано на данный объект недвижимости с видами разрешенного использования отсутствует. Сведения необходимые для заполнения раздела 3.1 отсутствуют.		

Взам. инв. №

Подп. и дата

Инв. № подл.

Лист

5701-ПМТ

Изм	Кол.уч	Лист	№ док	Подп.	Дата
-----	--------	------	-------	-------	------

**Выписка из Единого государственного реестра недвижимости об объекте недвижимости
Сведения о зарегистрированных правах**

Земельный участок			
(код объекта недвижимости)			
Лист № ____ Раздела <u>2</u>	Всего листов раздела <u>2</u> : ____	Всего разделов: ____	Всего листов выписки: ____
31.07.2019 № 99/2019/275588445			
Кадастровый номер:		59:27:1581001:210	
1.	Правообладатель (правообладатели):	1.1.	Пермякова Ольга Васильевна
2.	Вид, номер и дата государственной регистрации права:	2.1.	Собственность, № 59-59/017-59/020/201/2016-4032/2 от 15.03.2016
3.	Ограничение прав и обременение объекта недвижимости:	не зарегистрировано	
4.	Договоры участия в долевом строительстве:	не зарегистрировано	
5.	Заявленные в судебном порядке права требования:	данные отсутствуют	
6.	Сведения о возражении в отношении зарегистрированного права:	данные отсутствуют	
7.	Сведения о наличии решения об изъятии объекта недвижимости для государственных и муниципальных нужд:	данные отсутствуют	
8.	Сведения о невозможности государственной регистрации без личного участия правообладателя или его законного представителя:		
9.	Правопритязания и сведения о наличии поступивших, но не рассмотренных заявлений о проведении государственной регистрации права (перехода, прекращения права), ограничения права или обременения объекта недвижимости, сделки в отношении объекта недвижимости:	данные отсутствуют	
10.	Сведения об осуществлении государственной регистрации сделки, права, ограничения права без необходимого в силу закона согласия третьего лица, органа:	данные отсутствуют	
11.	Сведения о невозможности государственной регистрации перехода, прекращения, ограничения права на земельный участок из земель сельскохозяйственного назначения:		

ФГИС ЕГРН

полное наименование органа регистрации прав

**Выписка из Единого государственного реестра недвижимости об объекте недвижимости
Сведения о характеристиках объекта недвижимости**

На основании запроса от 30.07.2019 г., поступившего на рассмотрение 31.07.2019 г., сообщаем, что согласно записям Единого государственного реестра недвижимости:

Земельный участок			
(код объекта недвижимости)			
Лист № <u>1</u> Раздела <u>1</u>	Всего листов раздела <u>1</u> : <u> </u>	Всего разделов: <u> </u>	Всего листов выписки: <u> </u>
31.07.2019 № 99/2019/275589181			
Кадастровый номер:		59:27:1581001:211	
Номер кадастрового квартала:		59:27:1581001	
Дата присвоения кадастрового номера:		20.09.2007	
Ранее присвоенный государственный учетный номер:		данные отсутствуют	
Адрес:		Пермский край, Октябрьский район	
Площадь:		65027 +/- 178.46 кв. м	
Кадастровая стоимость, руб.:		118687.28	
Кадастровые номера расположенных в пределах земельного участка объектов недвижимости:		данные отсутствуют	
Кадастровые номера объектов недвижимости, из которых образован объект недвижимости:		данные отсутствуют	
Кадастровые номера образованных объектов недвижимости:		данные отсутствуют	
Сведения о включении объекта недвижимости в состав предприятия как имущественного комплекса:			

Взам. инв. №

Подп. и дата

Инв. № подл.

Лист

5701-ПМТ

Изм	Кол.уч	Лист	№ док	Подп.	Дата
-----	--------	------	-------	-------	------

Выписка из Единого государственного реестра недвижимости об объекте недвижимости
Сведения о характеристиках объекта недвижимости

Земельный участок			
(код объекта недвижимости)			
Лист № <u> 1 </u> Раздела <u> 1 </u>	Всего листов раздела <u> 1 </u> : <u> </u>	Всего разделов: <u> </u>	Всего листов выписки: <u> </u>
31.07.2019 № 99/2019/275589181			
Кадастровый номер:		59:27:1581001:211	

Категория земель:	Земли сельскохозяйственного назначения
Виды разрешенного использования:	Для ведения личного подсобного хозяйства
Сведения о кадастровом инженере:	Русинова Ольга Александровна №59-16-1085
Сведения о лесах, водных объектах и об иных природных объектах, расположенных в пределах земельного участка:	данные отсутствуют
Сведения о том, что земельный участок полностью или частично расположен в границах зоны с особыми условиями использования территории или территории объекта культурного наследия	данные отсутствуют
Сведения о том, что земельный участок расположен в границах особой экономической зоны, территории опережающего социально-экономического развития, зоны территориального развития в Российской Федерации, игровой зоны:	данные отсутствуют
Сведения о том, что земельный участок расположен в границах особо охраняемой природной территории, охотничьих угодий, лесничеств, лесопарков:	данные отсутствуют
Сведения о результатах проведения государственного земельного надзора:	данные отсутствуют
Сведения о расположении земельного участка в границах территории, в отношении которой утвержден проект межевания территории:	данные отсутствуют

Выписка из Единого государственного реестра недвижимости об объекте недвижимости
Сведения о характеристиках объекта недвижимости

Земельный участок			
(код объекта недвижимости)			
Лист № <u> 1 </u> Раздела <u> 1 </u>	Всего листов раздела <u> 1 </u> : <u> </u>	Всего разделов: <u> </u>	Всего листов выписки: <u> </u>
31.07.2019 № 99/2019/275589181			
Кадастровый номер:		59:27:1581001:211	

Условный номер земельного участка:	данные отсутствуют
Сведения о принятии акта и (или) заключении договора, предусматривающих предоставление в соответствии с земельным законодательством исполнительным органом государственной власти или органом местного самоуправления находящегося в государственной или муниципальной собственности земельного участка для строительства наемного дома социального использования или наемного дома коммерческого использования:	данные отсутствуют
Сведения о том, что земельный участок или земельные участки образованы на основании решения об изъятии земельного участка и (или) расположенного на нем объекта недвижимости для государственных или муниципальных нужд:	данные отсутствуют
Сведения о том, что земельный участок образован из земель или земельного участка, государственная собственность на которые не разграничена:	данные отсутствуют
Сведения о наличии земельного спора о местоположении границ земельных участков:	данные отсутствуют
Статус записи об объекте недвижимости:	Сведения об объекте недвижимости имеют статус "актуальные, ранее учтенные"
Особые отметки:	Сведения о видах разрешенного использования имеют статус «Актуальные незаисвидетельствованные». Право (ограничение права, обременение объекта недвижимости) зарегистрировано на данный объект недвижимости с видами разрешенного использования отсутствует. Сведения необходимые для заполнения раздела 3.1 отсутствуют.

Взам. инв. №

Подп. и дата

Инв. № подл.

Лист

5701-ПМТ

Изм	Кол.уч	Лист	№ док	Подп.	Дата
-----	--------	------	-------	-------	------

**Выписка из Единого государственного реестра недвижимости об объекте недвижимости
Сведения о зарегистрированных правах**

Земельный участок			
(лист объекта недвижимости)			
Лист № _____ Раздела <u>2</u>	Всего листов раздела <u>2</u> : _____	Всего разделов: _____	Всего листов выписки: _____
31.07.2019 № 99/2019/275589181			
Кадастровый номер:		59:27:1581001:211	
1.	Правообладатель (правообладатели):	1.1.	Батолин Дмитрий Михайлович
2.	Вид, номер и дата государственной регистрации права:	2.1.	Собственность, № 59:27:1581001:211-59/086/2018-1 от 22.02.2018
3.	Ограничение прав и обременение объекта недвижимости:	не зарегистрировано	
4.	Договоры участия в долевом строительстве:	не зарегистрировано	
5.	Заявленные в судебном порядке права требования:	данные отсутствуют	
6.	Сведения о возражении в отношении зарегистрированного права:	данные отсутствуют	
7.	Сведения о наличии решения об изъятии объекта недвижимости для государственных и муниципальных нужд:	данные отсутствуют	
8.	Сведения о невозможности государственной регистрации без личного участия правообладателя или его законного представителя:		
9.	Правопритязания и сведения о наличии поступивших, но не рассмотренных заявлений о проведении государственной регистрации права (перехода, прекращения права), ограничения права или обременения объекта недвижимости, сделки в отношении объекта недвижимости:	данные отсутствуют	
10.	Сведения об осуществлении государственной регистрации сделки, права, ограничения права без необходимого в силу закона согласия третьего лица, органа:	данные отсутствуют	
11.	Сведения о невозможности государственной регистрации перехода, прекращения, ограничения права на земельный участок из земель сельскохозяйственного назначения:		

ФГИС ЕГРН

полное наименование органа регистрации прав

Раздел 1

**Выписка из Единого государственного реестра недвижимости об объекте недвижимости
Сведения о характеристиках объекта недвижимости**

На основании запроса от 30.07.2019 г., поступившего на рассмотрение 31.07.2019 г., сообщаем, что согласно записям Единого государственного реестра недвижимости:

Земельный участок			
<small>(лист объекта недвижимости)</small>			
Лист № <u> </u> Раздела <u>1</u>	Всего листов раздела <u>1</u> : <u> </u>	Всего разделов: <u> </u>	Всего листов выписки: <u> </u>
31.07.2019 № 99/2019/275589534			
Кадастровый номер:		59:27:1581001:212	
Номер кадастрового квартала:		59:27:1581001	
Дата присвоения кадастрового номера:		20.09.2007	
Ранее присвоенный государственный учетный номер:		данные отсутствуют	
Адрес:		Пермский край, Октябрьский район	
Площадь:		65012 +/- 178.46 кв. м	
Кадастровая стоимость, руб.:		118659.9	
Кадастровые номера расположенных в пределах земельного участка объектов недвижимости:		данные отсутствуют	
Кадастровые номера объектов недвижимости, из которых образован объект недвижимости:		данные отсутствуют	
Кадастровые номера образованных объектов недвижимости:		данные отсутствуют	
Сведения о включении объекта недвижимости в состав предприятия как имущественного комплекса:			

Взам. инв. №

Подп. и дата

Инв. № подл.

Изм	Кол.уч	Лист	№ док	Подп.	Дата

5701-ПМТ

Лист

**Выписка из Единого государственного реестра недвижимости об объекте недвижимости
Сведения о характеристиках объекта недвижимости**

Земельный участок			
(наименование объекта недвижимости)			
Лист № <u>Раздела 1</u>	Всего листов раздела <u>1</u> : ____	Всего разделов: ____	Всего листов выписки: ____
31.07.2019 № 99/2019/275589534			
Кадастровый номер:		59:27:1581001:212	
Категория земель:	Земли сельскохозяйственного назначения		
Виды разрешенного использования:	Для ведения личного подсобного хозяйства		
Сведения о кадастровом инженере:	Русинова Ольга Александровна №59-16-1085		
Сведения о лесах, водных объектах и об иных природных объектах, расположенных в пределах земельного участка:	данные отсутствуют		
Сведения о том, что земельный участок полностью или частично расположен в границах зоны с особыми условиями использования территории или территории объекта культурного наследия:	данные отсутствуют		
Сведения о том, что земельный участок расположен в границах особой экономической зоны, территории опережающего социально-экономического развития, зоны территориального развития в Российской Федерации, игровой зоны:	данные отсутствуют		
Сведения о том, что земельный участок расположен в границах особо охраняемой природной территории, охотничьих угодий, лесничеств, лесопарков:	данные отсутствуют		
Сведения о результатах проведения государственного земельного надзора:	данные отсутствуют		
Сведения о расположении земельного участка в границах территории, в отношении которой утвержден проект межевания территории:	данные отсутствуют		

**Выписка из Единого государственного реестра недвижимости об объекте недвижимости
Сведения о характеристиках объекта недвижимости**

Земельный участок			
(наименование объекта недвижимости)			
Лист № <u>Раздела 1</u>	Всего листов раздела <u>1</u> : ____	Всего разделов: ____	Всего листов выписки: ____
31.07.2019 № 99/2019/275589534			
Кадастровый номер:		59:27:1581001:212	
Условный номер земельного участка:	данные отсутствуют		
Сведения о принятии акта и (или) заключении договора, предусматривающих предоставление в соответствии с земельным законодательством исполнительным органом государственной власти или органом местного самоуправления находящегося в государственной или муниципальной собственности земельного участка для строительства наемного дома социального использования или наемного дома коммерческого использования:	данные отсутствуют		
Сведения о том, что земельный участок или земельные участки образованы на основании решения об изъятии земельного участка и (или) расположенного на нем объекта недвижимости для государственных или муниципальных нужд:	данные отсутствуют		
Сведения о том, что земельный участок образован из земель или земельного участка, государственная собственность на которые не разграничена:	данные отсутствуют		
Сведения о наличии земельного спора о местоположении границ земельных участков:	данные отсутствуют		
Статус записи об объекте недвижимости:	Сведения об объекте недвижимости имеют статус "актуальные, ранее учтенные"		
Особые отметки:	Сведения о видах разрешенного использования имеют статус «Актуальные незаисвидетельствованные». Право (ограничение права, обременение объекта недвижимости) зарегистрировано на данный объект недвижимости с видами разрешенного использования отсутствует. Сведения необходимые для заполнения раздела 3.1 отсутствуют.		

Взам. инв. №

Подп. и дата

Инв. № подл.

Изм	Кол.уч	Лист	№ док	Подп.	Дата

5701-ПМТ

Лист

**Выписка из Единого государственного реестра недвижимости об объекте недвижимости
Сведения о зарегистрированных правах**

Земельный участок			
<small>(лист объекта недвижимости)</small>			
Лист № <u>2</u> Раздела <u>2</u>	Всего листов раздела <u>2</u> : <u> </u>	Всего разделов: <u> </u>	Всего листов выписки: <u> </u>
31.07.2019 № 99/2019/27589534			
Кадастровый номер:		59:27:1581001:212	
1. Правообладатель (правообладатели):	1.1. Исламова Людмила Рафаиловна		
2. Вид, номер и дата государственной регистрации права:	2.1. Собственность, № 59-59-17/095/2008-178 от 12.12.2008		
3. Ограничение прав и обременение объекта недвижимости:	не зарегистрировано		
4. Договоры участия в долевом строительстве:	не зарегистрировано		
5. Заявленные в судебном порядке права требования:	данные отсутствуют		
6. Сведения о возражении в отношении зарегистрированного права:	данные отсутствуют		
7. Сведения о наличии решения об изъятии объекта недвижимости для государственных и муниципальных нужд:	данные отсутствуют		
8. Сведения о невозможности государственной регистрации без личного участия правообладателя или его законного представителя:			
9. Правовитязания и сведения о наличии поступивших, но не рассмотренных заявлений о проведении государственной регистрации права (перехода, прекращения права), ограничения права или обременения объекта недвижимости, сделки в отношении объекта недвижимости:	данные отсутствуют		
10. Сведения об осуществлении государственной регистрации сделки, права, ограничения права без необходимого в силу закона согласия третьего лица, органа:	данные отсутствуют		
11. Сведения о невозможности государственной регистрации перехода, прекращения, ограничения права на земельный участок из земель сельскохозяйственного назначения:			

ФГИС ЕГРН

полное наименование органа регистрации прав

Раздел 1

**Выписка из Единого государственного реестра недвижимости об объекте недвижимости
Сведения о характеристиках объекта недвижимости**

На основании запроса от 30.07.2019 г., поступившего на рассмотрение 31.07.2019 г., сообщаем, что согласно записям Единого государственного реестра недвижимости:

Земельный участок			
<small>(лист объекта недвижимости)</small>			
Лист № <u>1</u> Раздела <u>1</u>	Всего листов раздела <u>1</u> : <u> </u>	Всего разделов: <u> </u>	Всего листов выписки: <u> </u>
31.07.2019 № 99/2019/275890423			
Кадастровый номер:		59:27:0000000:4136	
Номер кадастрового квартала:		59:27:0000000	
Дата присвоения кадастрового номера:		11.03.2014	
Ранее присвоенный государственный учетный номер:		данные отсутствуют	
Адрес:		Пермский край, Октябрьский район, СПК (колхоз) "Алмаз"	
Площадь:		1280000 +/- 7583 кв. м	
Кадастровая стоимость, руб.:		2336256	
Кадастровые номера расположенных в пределах земельного участка объектов недвижимости:		данные отсутствуют	
Кадастровые номера объектов недвижимости, из которых образован объект недвижимости:		59:27:0000000:127	
Кадастровые номера образованных объектов недвижимости:		данные отсутствуют	
Сведения о включении объекта недвижимости в состав предприятия как имущественного комплекса:			

Инв. № подл.	Подп. и дата	Взам. инв. №							
			Изм	Кол.уч	Лист	№ док	Подп.	Дата	

5701-ПМТ

Лист

(тип объекта исследования)

Всего листов выписки: _____

[illegible]

59:27:0000000:4136

Выписка из Единого государственного реестра недвижимости об объекте недвижимости
Сведения о характеристиках объекта недвижимости

(наименование источника информации)

Всего листов выписки:

1	2	3	4	5	6	7	8	9	10	11	12	13	14	15	16	17	18	19	20	21	22	23	24	25	26	27	28	29	30	31	32	33	34	35	36	37	38	39	40	41	42	43	44	45	46	47	48	49	50	51	52	53	54	55	56	57	58	59	60	61	62	63	64	65	66	67	68	69	70	71	72	73	74	75	76	77	78	79	80	81	82	83	84	85	86	87	88	89	90	91	92	93	94	95	96	97	98	99	100	101	102	103	104	105	106	107	108	109	110	111	112	113	114	115	116	117	118	119	120	121	122	123	124	125	126	127	128	129	130	131	132	133	134	135	136	137	138	139	140	141	142	143	144	145	146	147	148	149	150	151	152	153	154	155	156	157	158	159	160	161	162	163	164	165	166	167	168	169	170	171	172	173	174	175	176	177	178	179	180	181	182	183	184	185	186	187	188	189	190	191	192	193	194	195	196	197	198	199	200	201	202	203	204	205	206	207	208	209	210	211	212	213	214	215	216	217	218	219	220	221	222	223	224	225	226	227	228	229	230	231	232	233	234	235	236	237	238	239	240	241	242	243	244	245	246	247	248	249	250	251	252	253	254	255	256	257	258	259	260	261	262	263	264	265	266	267	268	269	270	271	272	273	274	275	276	277	278	279	280	281	282	283	284	285	286	287	288	289	290	291	292	293	294	295	296	297	298	299	300	301	302	303	304	305	306	307	308	309	310	311	312	313	314	315	316	317	318	319	320	321	322	323	324	325	326	327	328	329	330	331	332	333	334	335	336	337	338	339	340	341	342	343	344	345	346	347	348	349	350	351	352	353	354	355	356	357	358	359	360	361	362	363	364	365	366	367	368	369	370	371	372	373	374	375	376	377	378	379	380	381	382	383	384	385	386	387	388	389	390	391	392	393	394	395	396	397	398	399	400	401	402	403	404	405	406	407	408	409	410	411	412	413	414	415	416	417	418	419	420	421	422	423	424	425	426	427	428	429	430	431	432	433	434	435	436	437	438	439	440	441	442	443	444	445	446	447	448	449	450	451	452	453	454	455	456	457	458	459	460	461	462	463	464	465	466
---	---	---	---	---	---	---	---	---	----	----	----	----	----	----	----	----	----	----	----	----	----	----	----	----	----	----	----	----	----	----	----	----	----	----	----	----	----	----	----	----	----	----	----	----	----	----	----	----	----	----	----	----	----	----	----	----	----	----	----	----	----	----	----	----	----	----	----	----	----	----	----	----	----	----	----	----	----	----	----	----	----	----	----	----	----	----	----	----	----	----	----	----	----	----	----	----	----	----	-----	-----	-----	-----	-----	-----	-----	-----	-----	-----	-----	-----	-----	-----	-----	-----	-----	-----	-----	-----	-----	-----	-----	-----	-----	-----	-----	-----	-----	-----	-----	-----	-----	-----	-----	-----	-----	-----	-----	-----	-----	-----	-----	-----	-----	-----	-----	-----	-----	-----	-----	-----	-----	-----	-----	-----	-----	-----	-----	-----	-----	-----	-----	-----	-----	-----	-----	-----	-----	-----	-----	-----	-----	-----	-----	-----	-----	-----	-----	-----	-----	-----	-----	-----	-----	-----	-----	-----	-----	-----	-----	-----	-----	-----	-----	-----	-----	-----	-----	-----	-----	-----	-----	-----	-----	-----	-----	-----	-----	-----	-----	-----	-----	-----	-----	-----	-----	-----	-----	-----	-----	-----	-----	-----	-----	-----	-----	-----	-----	-----	-----	-----	-----	-----	-----	-----	-----	-----	-----	-----	-----	-----	-----	-----	-----	-----	-----	-----	-----	-----	-----	-----	-----	-----	-----	-----	-----	-----	-----	-----	-----	-----	-----	-----	-----	-----	-----	-----	-----	-----	-----	-----	-----	-----	-----	-----	-----	-----	-----	-----	-----	-----	-----	-----	-----	-----	-----	-----	-----	-----	-----	-----	-----	-----	-----	-----	-----	-----	-----	-----	-----	-----	-----	-----	-----	-----	-----	-----	-----	-----	-----	-----	-----	-----	-----	-----	-----	-----	-----	-----	-----	-----	-----	-----	-----	-----	-----	-----	-----	-----	-----	-----	-----	-----	-----	-----	-----	-----	-----	-----	-----	-----	-----	-----	-----	-----	-----	-----	-----	-----	-----	-----	-----	-----	-----	-----	-----	-----	-----	-----	-----	-----	-----	-----	-----	-----	-----	-----	-----	-----	-----	-----	-----	-----	-----	-----	-----	-----	-----	-----	-----	-----	-----	-----	-----	-----	-----	-----	-----	-----	-----	-----	-----	-----	-----	-----	-----	-----	-----	-----	-----	-----	-----	-----	-----	-----	-----	-----	-----	-----	-----	-----	-----	-----	-----	-----	-----	-----	-----	-----	-----	-----	-----	-----	-----	-----	-----	-----	-----	-----	-----	-----	-----	-----	-----	-----	-----	-----	-----	-----	-----	-----	-----	-----	-----	-----	-----	-----	-----	-----	-----	-----	-----	-----	-----	-----	-----	-----	-----	-----	-----	-----	-----	-----	-----	-----	-----

59:27:0000000:4136

Инв. № подл.	Подп. и дата	Взам. инв. №

**Выписка из Единого государственного реестра недвижимости об объекте недвижимости
Сведения о зарегистрированных правах**

Земельный участок	
<small>(код объекта недвижимости)</small>	
Лист № <u>Раздела 1</u>	Всего листов раздела <u>2</u> : <u> </u>
31.07.2019 № 99/2019/275590423	Всего разделов: <u> </u>
Кадастровый номер:	59:27:0000000:4136
1. Правообладатель (правообладатели):	1.1. Шилов Александр Александрович
2. Вид, номер и дата государственной регистрации права:	2.1. Собственность, № 59:27:0000000:4136-59/017/2017-2 от 15.02.2017
3. Ограничение прав и обременение объекта недвижимости:	не зарегистрировано
4. Договоры участия в долевом строительстве:	не зарегистрировано
5. Заявленные в судебном порядке права требования:	данные отсутствуют
6. Сведения о возражении в отношении зарегистрированного права:	данные отсутствуют
7. Сведения о наличии решения об изъятии объекта недвижимости для государственных и муниципальных нужд:	данные отсутствуют
8. Сведения о невозможности государственной регистрации без личного участия правообладателя или его законного представителя:	
9. Правовитязания и сведения о наличии поступивших, но не рассмотренных заявлений о проведении государственной регистрации права (перехода, прекращения права), ограничения права или обременения объекта недвижимости, сделки в отношении объекта недвижимости:	данные отсутствуют
10. Сведения об осуществлении государственной регистрации сделки, права, ограничения права без необходимого в силу закона согласия третьего лица, органа:	данные отсутствуют
11. Сведения о невозможности государственной регистрации перехода, прекращения, ограничения права на земельный участок из земель сельскохозяйственного назначения:	

ФГИС ЕГРН

полное наименование органа регистрации прав

Раздел 1

**Выписка из Единого государственного реестра недвижимости об объекте недвижимости
Сведения о характеристиках объекта недвижимости**

На основании запроса от 30.07.2019 г., поступившего на рассмотрение 31.07.2019 г., сообщаем, что согласно записям Единого государственного реестра недвижимости:

Земельный участок	
<small>(код объекта недвижимости)</small>	
Лист № <u>Раздела 1</u>	Всего листов раздела <u>1</u> : <u> </u>
31.07.2019 № 99/2019/275590728	Всего разделов: <u> </u>
Кадастровый номер:	59:27:1581001:198
Номер кадастрового квартала:	59:27:1581001
Дата присвоения кадастрового номера:	19.07.2007
Ранее присвоенный государственный учетный номер:	данные отсутствуют
Адрес:	Пермский край, Октябрьский район, в 2.5 км на юго-запад от с. Алмаз
Площадь:	65006 +/- 178.46 кв. м
Кадастровая стоимость, руб.:	118648.95
Кадастровые номера расположенных в пределах земельного участка объектов недвижимости:	59:27:0000000:4214
Кадастровые номера объектов недвижимости, из которых образован объект недвижимости:	данные отсутствуют
Кадастровые номера образованных объектов недвижимости:	данные отсутствуют
Сведения о включении объекта недвижимости в состав предприятия как имущественного комплекса:	

Инв. № подл.	Подп. и дата	Взам. инв. №						
Изм	Кол.уч	Лист	№ док	Подп.	Дата			

5701-ПМТ

Лист

Выписка из Единого государственного реестра недвижимости об объекте недвижимости
Сведения о характеристиках объекта недвижимости

Земельный участок			
(код объекта недвижимости)			
Лист № ____ Раздела 1	Всего листов раздела 1 : ____	Всего разделов: ____	Всего листов выписки: ____
31.07.2019 № 99/2019/275590728			
Кадастровый номер:		59:27:1581001:198	

Категория земель:	Земли сельскохозяйственного назначения
Виды разрешенного использования:	Для ведения личного подсобного хозяйства
Сведения о кадастровом инженере:	Русинова Ольга Александровна №59-16-1085, ООО НПП «Изыскатель»
Сведения о лесах, водных объектах и об иных природных объектах, расположенных в пределах земельного участка:	данные отсутствуют
Сведения о том, что земельный участок полностью или частично расположен в границах зоны с особыми условиями использования территории или территории объекта культурного наследия	данные отсутствуют
Сведения о том, что земельный участок расположен в границах особой экономической зоны, территории опережающего социально-экономического развития, зоны территориального развития в Российской Федерации, игровой зоны:	данные отсутствуют
Сведения о том, что земельный участок расположен в границах особо охраняемой природной территории, охотничьих угодий, лесничества, лесопарков:	данные отсутствуют
Сведения о результатах проведения государственного земельного надзора:	данные отсутствуют
Сведения о расположении земельного участка в границах территории, в отношении которой утвержден проект межевания территории:	данные отсутствуют

Раздел 1

Выписка из Единого государственного реестра недвижимости об объекте недвижимости
Сведения о характеристиках объекта недвижимости

Земельный участок			
(код объекта недвижимости)			
Лист № ____ Раздела 1	Всего листов раздела 1 : ____	Всего разделов: ____	Всего листов выписки: ____
31.07.2019 № 99/2019/275590728			
Кадастровый номер:		59:27:1581001:198	

Условный номер земельного участка:	данные отсутствуют
Сведения о принятии акта и (или) заключении договора, предусматривающих предоставление в соответствии с земельным законодательством исполнительным органом государственной власти или органом местного самоуправления находящегося в государственной или муниципальной собственности земельного участка для строительства наемного дома социального использования или наемного дома коммерческого использования:	данные отсутствуют
Сведения о том, что земельный участок или земельные участки образованы на основании решения об изъятии земельного участка и (или) расположенного на нем объекта недвижимости для государственных или муниципальных нужд:	данные отсутствуют
Сведения о том, что земельный участок образован из земель или земельного участка, государственная собственность на которые не разграничена:	данные отсутствуют
Сведения о наличии земельного спора о местоположении границ земельных участков:	данные отсутствуют
Статус записи об объекте недвижимости:	Сведения об объекте недвижимости имеют статус "актуальные, ранее учтенные"
Особые отметки:	Сведения о видах разрешенного использования имеют статус «Актуальные незащищенные». Право (ограничение права, обременение объекта недвижимости) зарегистрировано на данный объект недвижимости с видами разрешенного использования отсутствует. Сведения необходимые для заполнения раздела 3.1 отсутствуют.

Изм. № подл.	Взам. инв. №
Подп. и дата	

Изм	Кол.уч	Лист	№ док	Подп.	Дата	5701-ПМТ	Лист
-----	--------	------	-------	-------	------	----------	------

**Выписка из Единого государственного реестра недвижимости об объекте недвижимости
Сведения о зарегистрированных правах**

Раздел 2

Земельный участок			
<small>(лист объекта недвижимости)</small>			
Лист № <u> </u> Раздела <u>2</u>	Всего листов раздела <u>2</u> : <u> </u>	Всего разделов: <u> </u>	Всего листов выписки: <u> </u>
31.07.2019 № 99/2019/275590728			
Кадастровый номер:		59:27:1581001:198	
1. Правообладатель (правообладатели):	1.1. Пермякова Ольга Васильевна		
2. Вид, номер и дата государственной регистрации права:	2.1. Собственность, № 59-59-17/051/2007-120 от 28.09.2007		
3. Ограничение прав и обременение объекта недвижимости:	не зарегистрировано		
4. Договоры участия в долевом строительстве:	не зарегистрировано		
5. Заявленные в судебном порядке права требования:	данные отсутствуют		
6. Сведения о возражении в отношении зарегистрированного права:	данные отсутствуют		
7. Сведения о наличии решения об изъятии объекта недвижимости для государственных и муниципальных нужд:	данные отсутствуют		
8. Сведения о невозможности государственной регистрации без личного участия правообладателя или его законного представителя:			
9. Правовитязания и сведения о наличии поступивших, но не рассмотренных заявлений о проведении государственной регистрации права (перехода, прекращения права), ограничения права или обременения объекта недвижимости, сделки в отношении объекта недвижимости:	данные отсутствуют		
10. Сведения об осуществлении государственной регистрации сделки, права, ограничения права без необходимого в силу закона согласия третьего лица, органа:	данные отсутствуют		
11. Сведения о невозможности государственной регистрации перехода, прекращения, ограничения права на земельный участок из земель сельскохозяйственного назначения:			

ФГИС ЕГРН

полное наименование органа регистрации прав

Раздел 1

**Выписка из Единого государственного реестра недвижимости об объекте недвижимости
Сведения о характеристиках объекта недвижимости**

На основании запроса от 30.07.2019 г., поступившего на рассмотрение 31.07.2019 г., сообщаем, что согласно записям Единого государственного реестра недвижимости:

Земельный участок	
<small>(лист объекта недвижимости)</small>	
Лист № <u> </u> Раздела <u>1</u>	Всего листов раздела <u>1</u> : <u> </u> Всего разделов: <u> </u> Всего листов выписки: <u> </u>
31.07.2019 № 99/2019/275595747	
Кадастровый номер:	59:27:1581001:197
Номер кадастрового квартала:	59:27:1581001
Дата присвоения кадастрового номера:	19.07.2007
Ранее присвоенный государственный учетный номер:	данные отсутствуют
Адрес:	Пермский край, Октябрьский район, в 2,5 км на юго-запад от с. Алмаз
Площадь:	65041 +/- 178.46 кв. м
Кадастровая стоимость, руб.:	118712.83
Кадастровые номера расположенных в пределах земельного участка объектов недвижимости:	59:27:0000000:4214
Кадастровые номера объектов недвижимости, из которых образован объект недвижимости:	данные отсутствуют
Кадастровые номера образованных объектов недвижимости:	данные отсутствуют
Сведения о включении объекта недвижимости в состав предприятия как имущественного комплекса:	

Инв. № подл.	Подп. и дата	Взам. инв. №						
			Изм	Кол.уч	Лист	№ док	Подп.	Дата

5701-ПМТ

Лист

**Выписка из Единого государственного реестра недвижимости об объекте недвижимости
Сведения о характеристиках объекта недвижимости**

Лист 1

Земельный участок			
(код объекта недвижимости)			
Лист № ____ Раздела 1	Всего листов раздела 1 : ____	Всего разделов: ____	Всего листов выписки: ____
31.07.2019 № 99/2019/275595747			
Кадастровый номер:		59:27:1581001:197	

Категория земель:	Земли сельскохозяйственного назначения
Виды разрешенного использования:	Для ведения личного подсобного хозяйства
Сведения о кадастровом инженере:	Русинова Ольга Александровна №59-16-1085, ООО НПП «Изыскатель»
Сведения о лесах, водных объектах и об иных природных объектах, расположенных в пределах земельного участка:	данные отсутствуют
Сведения о том, что земельный участок полностью или частично расположен в границах зоны с особыми условиями использования территории или территории объекта культурного наследия	данные отсутствуют
Сведения о том, что земельный участок расположен в границах особой экономической зоны, территории опережающего социально-экономического развития, зоны территориального развития в Российской Федерации, игровой зоны:	данные отсутствуют
Сведения о том, что земельный участок расположен в границах особо охраняемой природной территории, охотничьих угодий, лесничества, лесопарков:	данные отсутствуют
Сведения о результатах проведения государственного земельного надзора:	данные отсутствуют
Сведения о расположении земельного участка в границах территории, в отношении которой утвержден проект межевания территории:	данные отсутствуют

**Выписка из Единого государственного реестра недвижимости об объекте недвижимости
Сведения о характеристиках объекта недвижимости**

Земельный участок			
(код объекта недвижимости)			
Лист № ____ Раздела 1	Всего листов раздела 1 : ____	Всего разделов: ____	Всего листов выписки: ____
31.07.2019 № 99/2019/275595747			
Кадастровый номер:		59:27:1581001:197	

Условный номер земельного участка:	данные отсутствуют
Сведения о принятии акта и (или) заключении договора, предусматривающих предоставление в соответствии с земельным законодательством исполнительным органом государственной власти или органом местного самоуправления находящегося в государственной или муниципальной собственности земельного участка для строительства наемного дома социального использования или наемного дома коммерческого использования:	данные отсутствуют
Сведения о том, что земельный участок или земельные участки образованы на основании решения об изъятии земельного участка и (или) расположенного на нем объекта недвижимости для государственных или муниципальных нужд:	данные отсутствуют
Сведения о том, что земельный участок образован из земель или земельного участка, государственная собственность на которые не разграничена:	данные отсутствуют
Сведения о наличии земельного спора о местоположении границ земельных участков:	данные отсутствуют
Статус записи об объекте недвижимости:	Сведения об объекте недвижимости имеют статус "актуальные, ранее учтенные"
Особые отметки:	Сведения о видах разрешенного использования имеют статус «Актуальные неэвидентированные». Право (ограничение права, обременение объекта недвижимости) зарегистрировано на данный объект недвижимости с видами разрешенного использования отсутствует. Сведения необходимые для заполнения раздела 3.1 отсутствуют.

Изн. № подл.	Взам. инв. №
Подп. и дата	

Изм	Кол.уч	Лист	№ док	Подп.	Дата	5701-ПМТ	Лист
-----	--------	------	-------	-------	------	----------	------

**Выписка из Единого государственного реестра недвижимости об объекте недвижимости
Сведения о зарегистрированных правах**

Раздел 1

Земельный участок			
<small>(код объекта недвижимости)</small>			
Лист № <u>31.07.2019</u> Раздела <u>2</u>	Всего листов раздела <u>2</u> : <u> </u>	Всего разделов: <u> </u>	Всего листов выписки: <u> </u>
31.07.2019 № 99/2019/275595747			
Кадастровый номер:		59:27:1581001:197	
1. Правообладатель (правообладатели):	1.1. Пермякова Ольга Васильевна		
2. Вид, номер и дата государственной регистрации права:	2.1. Собственность, № 59-59/017-59/020/201/2016-4036/2 от 14.03.2016		
3. Ограничение прав и обременение объекта недвижимости:	не зарегистрировано		
4. Договоры участия в долевом строительстве:	не зарегистрировано		
5. Заявленные в судебном порядке права требования:	данные отсутствуют		
6. Сведения о возражении в отношении зарегистрированного права:	данные отсутствуют		
7. Сведения о наличии решения об изъятии объекта недвижимости для государственных и муниципальных нужд:	данные отсутствуют		
8. Сведения о невозможности государственной регистрации без личного участия правообладателя или его законного представителя:			
9. Правовитязания и сведения о наличии поступивших, но не рассмотренных заявлений о проведении государственной регистрации права (перехода, прекращения права), ограничения права или обременения объекта недвижимости, сделки в отношении объекта недвижимости:	данные отсутствуют		
10. Сведения об осуществлении государственной регистрации сделки, права, ограничения права без необходимого в силу закона согласия третьего лица, органа:	данные отсутствуют		
11. Сведения о невозможности государственной регистрации перехода, прекращения, ограничения права на земельный участок из земель сельскохозяйственного назначения:			

ФГИС ЕГРН

полное наименование органа регистрации прав

Раздел 1

**Выписка из Единого государственного реестра недвижимости об объекте недвижимости
Сведения о характеристиках объекта недвижимости**

На основании запроса от 30.07.2019 г., поступившего на рассмотрение 31.07.2019 г., сообщаем, что согласно записям Единого государственного реестра недвижимости:

Земельный участок	
<small>(код объекта недвижимости)</small>	
Лист № <u>31.07.2019</u> Раздела <u>1</u>	Всего листов раздела <u>1</u> : <u> </u>
31.07.2019 № 99/2019/275595966	
Кадастровый номер:	59:27:1581001:196
Номер кадастрового квартала:	59:27:1581001
Дата присвоения кадастрового номера:	19.07.2007
Ранее присвоенный государственный учетный номер:	данные отсутствуют
Адрес:	Пермский край, Октябрьский район, в 2.5 км на юго-запад от с. Алмаз
Площадь:	65016 +/- 178.46 кв. м
Кадастровая стоимость, руб.:	118667.2
Кадастровые номера расположенных в пределах земельного участка объектов недвижимости:	59:27:0000000:4214
Кадастровые номера объектов недвижимости, из которых образован объект недвижимости:	данные отсутствуют
Кадастровые номера образованных объектов недвижимости:	данные отсутствуют
Сведения о включении объекта недвижимости в состав предприятия как имущественного комплекса:	

Взам. инв. №

Подп. и дата

Инв. № подл.

Лист

5701-ПМТ

Изм	Кол.уч	Лист	№ док	Подп.	Дата
-----	--------	------	-------	-------	------

**Выписка из Единого государственного реестра недвижимости об объекте недвижимости
Сведения о характеристиках объекта недвижимости**

Земельный участок			
<small>(код объекта недвижимости)</small>			
Лист № <u> 1 </u> Раздела <u> 1 </u>	Всего листов раздела <u> 1 </u> : <u> </u>	Всего разделов: <u> </u>	Всего листов выписки: <u> </u>
31.07.2019 № 99/2019/275595966			
Кадастровый номер:		59:27:1581001:196	
Категория земель:	Земли сельскохозяйственного назначения		
Виды разрешенного использования:	Для ведения личного подсобного хозяйства		
Сведения о кадастровом инженер:	Русинова Ольга Александровна №59-16-1085, ООО НПП «Изыскатель»		
Сведения о лесах, водных объектах и об иных природных объектах, расположенных в пределах земельного участка:	данные отсутствуют		
Сведения о том, что земельный участок полностью или частично расположен в границах зоны с особыми условиями использования территории или территории объекта культурного наследия	данные отсутствуют		
Сведения о том, что земельный участок расположен в границах особой экономической зоны, территории опережающего социально-экономического развития, зоны территориального развития в Российской Федерации, игровой зоны:	данные отсутствуют		
Сведения о том, что земельный участок расположен в границах особо охраняемой природной территории, охотничьих угодий, лесничеств, лесопарков:	данные отсутствуют		
Сведения о результатах проведения государственного земельного надзора:	данные отсутствуют		
Сведения о расположении земельного участка в границах территории, в отношении которой утвержден проект межевания территории:	данные отсутствуют		

Раздел 1

**Выписка из Единого государственного реестра недвижимости об объекте недвижимости
Сведения о характеристиках объекта недвижимости**

Земельный участок			
<small>(код объекта недвижимости)</small>			
Лист № <u> 1 </u> Раздела <u> 1 </u>	Всего листов раздела <u> 1 </u> : <u> </u>	Всего разделов: <u> </u>	Всего листов выписки: <u> </u>
31.07.2019 № 99/2019/275595966			
Кадастровый номер:		59:27:1581001:196	
Условный номер земельного участка:	данные отсутствуют		
Сведения о принятии акта и (или) заключении договора, предусматривающих предоставление в соответствии с земельным законодательством исполнительным органом государственной власти или органом местного самоуправления находящегося в государственной или муниципальной собственности земельного участка для строительства наемного дома социального использования или наемного дома коммерческого использования:	данные отсутствуют		
Сведения о том, что земельный участок или земельные участки образованы на основании решения об изъятии земельного участка и (или) расположенного на нем объекта недвижимости для государственных или муниципальных нужд:	данные отсутствуют		
Сведения о том, что земельный участок образован из земель или земельного участка, государственная собственность на которые не разграничена:	данные отсутствуют		
Сведения о наличии земельного спора о местоположении границ земельных участков:	данные отсутствуют		
Статус записи об объекте недвижимости:	Сведения об объекте недвижимости имеют статус "актуальные, ранее учтенные"		
Особые отметки:	Сведения о видах разрешенного использования имеют статус «Актуальные незасвидетельствованные». Право (ограничение права, обременение объекта недвижимости) зарегистрировано на данный объект недвижимости с видами разрешенного использования отсутствует. Сведения необходимые для заполнения раздела 3.1 отсутствуют.		

Изм.	Кол.уч	Лист	№ док	Подп.	Дата
Инд. № подл.	Взам. инв. №	Подп. и дата			

Лист

5701-ПМТ

**Выписка из Единого государственного реестра недвижимости об объекте недвижимости
Сведения о зарегистрированных правах**

Земельный участок

(код объекта недвижимости)

Лист № ____ Раздела 2 Всего листов раздела 2: ____ Всего разделов: ____ Всего листов выписки: ____
31.07.2019 № 99/2019/275595966

Кадастровый номер: 59:27:1581001:196

1. Правообладатель (правообладатели):	1.1. Чечушкова Тамара Анатольевна
2. Вид, номер и дата государственной регистрации права:	2.1. Собственность, № 59-59-17/051/2007-119 от 08.10.2007
3. Ограничение прав и обременение объекта недвижимости:	не зарегистрировано
4. Договоры участия в долевом строительстве:	не зарегистрировано
5. Заявленные в судебном порядке права требования:	данные отсутствуют
6. Сведения о возражении в отношении зарегистрированного права:	данные отсутствуют
7. Сведения о наличии решения об изъятии объекта недвижимости для государственных и муниципальных нужд:	данные отсутствуют
8. Сведения о невозможности государственной регистрации без личного участия правообладателя или его законного представителя:	
9. Правопризнания и сведения о наличии поступивших, но не рассмотренных заявлений о проведении государственной регистрации права (перехода, прекращения права), ограничения права или обременения объекта недвижимости, сделки в отношении объекта недвижимости:	данные отсутствуют
10. Сведения об осуществлении государственной регистрации сделки, права, ограничения права без необходимого в силу закона согласия третьего лица, органа:	данные отсутствуют
11. Сведения о невозможности государственной регистрации перехода, прекращения, ограничения права на земельный участок из земель сельскохозяйственного назначения:	

ФГИС ЕГРН

полное наименование органа регистрации прав

Раздел 1

**Выписка из Единого государственного реестра недвижимости об объекте недвижимости
Сведения о характеристиках объекта недвижимости**

На основании запроса от 30.07.2019 г., поступившего на рассмотрение 31.07.2019 г., сообщаем, что согласно записям Единого государственного реестра недвижимости:

Земельный участок

(код объекта недвижимости)

Лист № ____ Раздела 1 Всего листов раздела 1: ____ Всего разделов: ____ Всего листов выписки: ____
31.07.2019 № 99/2019/275596252

Кадастровый номер: 59:27:1581001:275

Номер кадастрового квартала:	59:27:1581001
Дата присвоения кадастрового номера:	08.12.2011
Ранее присвоенный государственный учетный номер:	данные отсутствуют
Адрес:	Пермский край, Октябрьский район, 7380 м на северо-восток от с. Тюинск
Площадь:	65000 +/- 632 кв. м
Кадастровая стоимость, руб.:	87503
Кадастровые номера расположенных в пределах земельного участка объектов недвижимости:	59:27:0000000:4214
Кадастровые номера объектов недвижимости, из которых образован объект недвижимости:	59:27:0000000:144
Кадастровые номера образованных объектов недвижимости:	данные отсутствуют
Сведения о включении объекта недвижимости в состав предприятия как имущественного комплекса:	

Ивл. № подл.

Подп. и дата

Взам. инв. №

Лист

5701-ПМТ

Изм Кол.уч Лист № док Подп. Дата

**Выписка из Единого государственного реестра недвижимости об объекте недвижимости
Сведения о характеристиках объекта недвижимости**

Лист 1

Земельный участок			
(код объекта недвижимости)			
Лист № <u> </u> Раздела <u>1</u>	Всего листов раздела <u>1</u> : <u> </u>	Всего разделов: <u> </u>	Всего листов выписки: <u> </u>
31.07.2019 № 99/2019/275596252			
Кадастровый номер:		59:27:1581001:275	

Категория земель:	Земли сельскохозяйственного назначения
Виды разрешенного использования:	Для сельскохозяйственного производства
Сведения о кадастровом инженере:	Русинова Ольга Александровна №59-16-1085, ООО НПП «Изыскатель»
Сведения о лесах, водных объектах и об иных природных объектах, расположенных в пределах земельного участка:	данные отсутствуют
Сведения о том, что земельный участок полностью или частично расположен в границах зоны с особыми условиями использования территории или территории объекта культурного наследия	данные отсутствуют
Сведения о том, что земельный участок расположен в границах особой экономической зоны, территории опережающего социально-экономического развития, зоны территориального развития в Российской Федерации, игровой зоны:	данные отсутствуют
Сведения о том, что земельный участок расположен в границах особо охраняемой природной территории, охотничьих угодий, лесничества, лесопарков:	данные отсутствуют
Сведения о результатах проведения государственного земельного надзора:	данные отсутствуют
Сведения о расположении земельного участка в границах территории, в отношении которой утвержден проект межевания территории:	данные отсутствуют

**Выписка из Единого государственного реестра недвижимости об объекте недвижимости
Сведения о характеристиках объекта недвижимости**

Земельный участок			
(код объекта недвижимости)			
Лист № <u> </u> Раздела <u>1</u>	Всего листов раздела <u>1</u> : <u> </u>	Всего разделов: <u> </u>	Всего листов выписки: <u> </u>
31.07.2019 № 99/2019/275596252			
Кадастровый номер:		59:27:1581001:275	

Условный номер земельного участка:	данные отсутствуют
Сведения о принятии акта и (или) заключении договора, предусматривающих предоставление в соответствии с земельным законодательством исполнительным органом государственной власти или органом местного самоуправления находящегося в государственной или муниципальной собственности земельного участка для строительства наемного дома социального использования или наемного дома коммерческого использования:	данные отсутствуют
Сведения о том, что земельный участок или земельные участки образованы на основании решения об изъятии земельного участка и (или) расположенного на нем объекта недвижимости для государственных или муниципальных нужд:	данные отсутствуют
Сведения о том, что земельный участок образован из земель или земельного участка, государственная собственность на которые не разграничена:	данные отсутствуют
Сведения о наличии земельного спора о местоположении границ земельных участков:	данные отсутствуют
Статус записи об объекте недвижимости:	Сведения об объекте недвижимости имеют статус "актуальные"
Особые отметки:	Сведения о видах разрешенного использования имеют статус «Актуальные незасвидетельствованные». Право (ограничение права, обременение объекта недвижимости) зарегистрировано на данный объект недвижимости с видами разрешенного использования отсутствует.

Изн. № подл.	Взам. инв. №
Подп. и дата	

Изм	Кол.уч	Лист	№ док	Подп.	Дата	5701-ПМТ	Лист
-----	--------	------	-------	-------	------	----------	------

Выписка из Единого государственного реестра недвижимости об объекте недвижимости
Сведения о зарегистрированных правах

Раздел 2

Земельный участок			
(инд. объекта недвижимости)			
Лист № <u> </u> Раздела <u>2</u>	Всего листов раздела <u>2</u> : <u> </u>	Всего разделов: <u> </u>	Всего листов выписки: <u> </u>
31.07.2019 № 99/2019/275596252			
Кадастровый номер:		59:27:1581001:275	
1. Правообладатель (правообладатели):	1.1. Лихачева Галина Петровна		
2. Вид, номер и дата государственной регистрации права:	2.1. Собственность, № 59-59-17/058/2011-233 от 27.12.2011		
3. Ограничение прав и обременения объекта недвижимости:	не зарегистрировано		
4. Договоры участия в долевом строительстве:	не зарегистрировано		
5. Заявленные в судебном порядке права требования:	данные отсутствуют		
6. Сведения о возражении в отношении зарегистрированного права:	данные отсутствуют		
7. Сведения о наличии решения об изъятии объекта недвижимости для государственных и муниципальных нужд:	данные отсутствуют		
8. Сведения о невозможности государственной регистрации без личного участия правообладателя или его законного представителя:			
9. Правопритязания и сведения о наличии поступивших, но не рассмотренных заявлений о проведении государственной регистрации права (перехода, прекращения права), ограничения права или обременения объекта недвижимости, сделки в отношении объекта недвижимости:	данные отсутствуют		
10. Сведения об осуществлении государственной регистрации сделки, права, ограничения права без необходимого в силу закона согласия третьего лица, органа:	данные отсутствуют		
11. Сведения о невозможности государственной регистрации перехода, прекращения, ограничения права на земельный участок из земель сельскохозяйственного назначения:			

ФГИС ЕГРН

полное наименование органа регистрации прав

Раздел 1

Выписка из Единого государственного реестра недвижимости об объекте недвижимости
Сведения о характеристиках объекта недвижимости

На основании запроса от 30.07.2019 г., поступившего на рассмотрение 31.07.2019 г., сообщаем, что согласно записям Единого государственного реестра недвижимости:

Земельный участок			
(инд. объекта недвижимости)			
Лист № <u> </u> Раздела <u>1</u>	Всего листов раздела <u>1</u> : <u> </u>	Всего разделов: <u> </u>	Всего листов выписки: <u> </u>
31.07.2019 № 99/2019/275598125			
Кадастровый номер:		59:27:1591002:422	
Номер кадастрового квартала:		59:27:1591002	
Дата присвоения кадастрового номера:		13.07.2007	
Ранее присвоенный государственный учетный номер:		данные отсутствуют	
Адрес:		Пермский край, Октябрьский район, в 2200 м на юго-запад от с. Алмаз	
Площадь:		65000 +/- 178.46 кв. м	
Кадастровая стоимость, руб.:		118638	
Кадастровые номера расположенных в пределах земельного участка объектов недвижимости:		59:27:0000000:4214	
Кадастровые номера объектов недвижимости, из которых образован объект недвижимости:		данные отсутствуют	
Кадастровые номера образованных объектов недвижимости:		данные отсутствуют	
Сведения о включении объекта недвижимости в состав предприятия как имущественного комплекса:			

Инд. № подл.	Подп. и дата	Взам. инв. №

Изм.	Кол.уч.	Лист	№ док.	Подп.	Дата	5701-ПМТ	Лист

**Выписка из Единого государственного реестра недвижимости об объекте недвижимости
Сведения о характеристиках объекта недвижимости**

Земельный участок			
<small>(код объекта недвижимости)</small>			
Лист № <u>1</u> Раздела <u>1</u>	Всего листов раздела <u>1</u> : <u>1</u>	Всего разделов: <u>1</u>	Всего листов выписки: <u>1</u>
31.07.2019 № 99/2019/275598125			
Кадастровый номер:		59:27:1591002:422	
Категория земель:	Земли сельскохозяйственного назначения		
Виды разрешенного использования:	Для ведения личного подсобного хозяйства		
Сведения о кадастровом инженере:	Русинова Ольга Александровна №59-16-1085, ООО НПП «Изыскатель»		
Сведения о лесах, водных объектах и об иных природных объектах, расположенных в пределах земельного участка:	данные отсутствуют		
Сведения о том, что земельный участок полностью или частично расположен в границах зоны с особыми условиями использования территории или территории объекта культурного наследия	данные отсутствуют		
Сведения о том, что земельный участок расположен в границах особой экономической зоны, территории опережающего социально-экономического развития, зоны территориального развития в Российской Федерации, игровой зоны:	данные отсутствуют		
Сведения о том, что земельный участок расположен в границах особо охраняемой природной территории, охотничьих угодий, лесничества, лесопарков:	данные отсутствуют		
Сведения о результатах проведения государственного земельного надзора:	данные отсутствуют		
Сведения о расположении земельного участка в границах территории, в отношении которой утвержден проект межевания территории:	данные отсутствуют		

**Выписка из Единого государственного реестра недвижимости об объекте недвижимости
Сведения о характеристиках объекта недвижимости**

Земельный участок			
<small>(код объекта недвижимости)</small>			
Лист № <u>1</u> Раздела <u>1</u>	Всего листов раздела <u>1</u> : <u>1</u>	Всего разделов: <u>1</u>	Всего листов выписки: <u>1</u>
31.07.2019 № 99/2019/275598125			
Кадастровый номер:		59:27:1591002:422	
Условный номер земельного участка:	данные отсутствуют		
Сведения о принятии акта и (или) заключении договора, предусматривающих предоставление в соответствии с земельным законодательством исполнительным органом государственной власти или органом местного самоуправления находящегося в государственной или муниципальной собственности земельного участка для строительства наемного дома социального использования или наемного дома коммерческого использования:	данные отсутствуют		
Сведения о том, что земельный участок или земельные участки образованы на основании решения об изъятии земельного участка и (или) расположенного на нем объекта недвижимости для государственных или муниципальных нужд:	данные отсутствуют		
Сведения о том, что земельный участок образован из земель или земельного участка, государственная собственность на которые не разграничена:	данные отсутствуют		
Сведения о наличии земельного спора о местоположении границ земельных участков:	данные отсутствуют		
Статус записи об объекте недвижимости:	Сведения об объекте недвижимости имеют статус "актуальные, ранее учтенные"		
Особые отметки:	Сведения о видах разрешенного использования имеют статус «Актуальные незасвидетельствованные». Право (ограничение права, обременение объекта недвижимости) зарегистрировано на данный объект недвижимости с видами разрешенного использования отсутствует. Сведения необходимые для заполнения раздела 3.1 отсутствуют.		

Взам. инв. №

Подп. и дата

Инв. № подл.

Изм	Кол.уч	Лист	№ док	Подп.	Дата

5701-ПМТ

Лист

**Выписка из Единого государственного реестра недвижимости об объекте недвижимости
Сведения о зарегистрированных правах**

Земельный участок			
(вид объекта недвижимости)			
Лист № _____ Раздела <u>2</u>	Всего листов раздела <u>2</u> : _____	Всего разделов: _____	Всего листов выписки: _____
31.07.2019 № 99/2019/275598125			
Кадастровый номер:		59:27:1591002:422	
1. Правообладатель (правообладатели):	1.1. Жернакова Лариса Анатольевна		
2. Вид, номер и дата государственной регистрации права:	2.1. Долевая собственность, № 59:27:1591002:422-59/017/2017-2 от 13.01.2017, 5/6		
3. Ограничение прав и обременение объекта недвижимости:	не зарегистрировано		
1. Правообладатель (правообладатели):	1.2. Жернакова Варвара Алексеевна		
2. Вид, номер и дата государственной регистрации права:	2.2. Долевая собственность, № 59:27:1591002:422-59/017/2017-4 от 13.01.2017, 1/6		
3. Ограничение прав и обременение объекта недвижимости:	не зарегистрировано		
4. Договоры участия в долевом строительстве:	не зарегистрировано		
5. Заявленные в судебном порядке права требования:	данные отсутствуют		
6. Сведения о возражении в отношении зарегистрированного права:	данные отсутствуют		
7. Сведения о наличии решения об изъятии объекта недвижимости для государственных и муниципальных нужд:	данные отсутствуют		
8. Сведения о невозможности государственной регистрации без личного участия правообладателя или его законного представителя:			
9. Правовитязания и сведения о наличии поступивших, но не рассмотренных заявлений о проведении государственной регистрации права (перехода, прекращения права), ограничения права или обременения объекта недвижимости, сделки в отношении объекта недвижимости:	данные отсутствуют		
10. Сведения об осуществлении государственной регистрации сделки, права, ограничения права без необходимого в силу закона согласия третьего лица, органа:	данные отсутствуют		
11. Сведения о невозможности государственной регистрации перехода, прекращения, ограничения права на земельный участок из земель сельскохозяйственного назначения:			

ФГИС ЕГРН

полное наименование органа регистрации прав

Раздел 1

**Выписка из Единого государственного реестра недвижимости об объекте недвижимости
Сведения о характеристиках объекта недвижимости**

На основании запроса от 30.07.2019 г., поступившего на рассмотрение 31.07.2019 г., сообщаем, что согласно записям Единого государственного реестра недвижимости:

Земельный участок	
(вид объекта недвижимости)	
Лист № <u>Раздела 1</u>	Всего листов раздела <u>1</u> : <u> </u>
31.07.2019 № 99/2019/275598687	
Кадастровый номер:	
59:27:1591002:430	
Номер кадастрового квартала:	59:27:1591002
Дата присвоения кадастрового номера:	13.07.2007
Ранее присвоенный государственный учетный номер:	данные отсутствуют
Адрес:	установлено относительно ориентира, расположенного за пределами участка. Ориентир с. Алмаз. Участок находится примерно в 2400 м от ориентира по направлению на юго-запад. Почтовый адрес ориентира: край Пермский, р-н Октябрьский
Площадь:	65000 +/- 178.46 кв. м
Кадастровая стоимость, руб.:	118638
Кадастровые номера расположенных в пределах земельного участка объектов недвижимости:	59:27:0000000:4214
Кадастровые номера объектов недвижимости, из которых образован объект недвижимости:	данные отсутствуют
Кадастровые номера образованных объектов недвижимости:	данные отсутствуют
Сведения о включении объекта недвижимости в состав предприятия как имущественного комплекса:	

Взам. инв. №

Подп. и дата

Инв. № подл.

Лист

5701-ПМТ

Изм Кол.уч Лист № док Подп. Дата

**Выписка из Единого государственного реестра недвижимости об объекте недвижимости
Сведения о характеристиках объекта недвижимости**

Земельный участок			
<small>(лист объекта недвижимости)</small>			
Лист № <u> </u> Раздела <u>1</u>	Всего листов раздела <u>1</u> : <u> </u>	Всего разделов: <u> </u>	Всего листов выписки: <u> </u>
31.07.2019 № 99/2019/275598687			
Кадастровый номер:		59:27:1591002:430	
Категория земель:	Земли сельскохозяйственного назначения		
Виды разрешенного использования:	Для ведения личного подсобного хозяйства		
Сведения о кадастровом инженере:	Русинова Ольга Александровна №59-16-1085, ООО НПП «Изыскатель»		
Сведения о лесах, водных объектах и об иных природных объектах, расположенных в пределах земельного участка:	данные отсутствуют		
Сведения о том, что земельный участок полностью или частично расположен в границах зоны с особыми условиями использования территории или территории объекта культурного наследия	данные отсутствуют		
Сведения о том, что земельный участок расположен в границах особой экономической зоны, территории опережающего социально-экономического развития, зоны территориального развития в Российской Федерации, игровой зоны:	данные отсутствуют		
Сведения о том, что земельный участок расположен в границах особо охраняемой природной территории, охотничьих угодий, лесничеств, лесопарков:	данные отсутствуют		
Сведения о результатах проведения государственного земельного надзора:	данные отсутствуют		
Сведения о расположении земельного участка в границах территории, в отношении которой утвержден проект межевания территории:	данные отсутствуют		

Формат 4

**Выписка из Единого государственного реестра недвижимости об объекте недвижимости
Сведения о характеристиках объекта недвижимости**

Земельный участок			
<small>(лист объекта недвижимости)</small>			
Лист № <u> </u> Раздела <u>1</u>	Всего листов раздела <u>1</u> : <u> </u>	Всего разделов: <u> </u>	Всего листов выписки: <u> </u>
31.07.2019 № 99/2019/275598687			
Кадастровый номер:		59:27:1591002:430	
Условный номер земельного участка:	данные отсутствуют		
Сведения о принятии акта и (или) заключении договора, предусматривающих предоставление в соответствии с земельным законодательством исполнительным органом государственной власти или органом местного самоуправления находящегося в государственной или муниципальной собственности земельного участка для строительства наемного дома социального использования или наемного дома коммерческого использования:	данные отсутствуют		
Сведения о том, что земельный участок или земельные участки образованы на основании решения об изъятии земельного участка и (или) расположенного на нем объекта недвижимости для государственных или муниципальных нужд:	данные отсутствуют		
Сведения о том, что земельный участок образован из земель или земельного участка, государственная собственность на которые не разграничена:	данные отсутствуют		
Сведения о наличии земельного спора о местоположении границ земельных участков:	данные отсутствуют		
Статус записи об объекте недвижимости:	Сведения об объекте недвижимости имеют статус "актуальные, ранее учтенные"		
Особые отметки:	Сведения о видах разрешенного использования имеют статус «Актуальные незасвидетельствованные». Право (ограничение права, обременение объекта недвижимости) зарегистрировано на данный объект недвижимости с видами разрешенного использования отсутствует. Сведения необходимые для заполнения раздела 3.1 отсутствуют.		

Взам. инв. №

Подп. и дата

Инв. № подл.

Лист

5701-ПМТ

Изм	Кол.уч	Лист	№ док	Подп.	Дата
-----	--------	------	-------	-------	------

**Выписка из Единого государственного реестра недвижимости об объекте недвижимости
Сведения о зарегистрированных правах**

Земельный участок			
(код объекта недвижимости)			
Лист № _____ Раздела <u>2</u>	Всего листов раздела <u>2</u> : _____	Всего разделов: _____	Всего листов выписки: _____
31.07.2019 № 99/2019/275598687			
Кадастровый номер:		59:27:1591002:430	
1. Правообладатель (правообладатели):	1.1. Жернакова Варвара Алексеевна		
2. Вид, номер и дата государственной регистрации права:	2.1. Долевая собственность, № 59:27:1591002:430-59/017/2017-2 от 13.01.2017, 1/6		
3. Ограничение прав и обременение объекта недвижимости:	не зарегистрировано		
1. Правообладатель (правообладатели):	1.2. Жернакова Лариса Анатольевна		
2. Вид, номер и дата государственной регистрации права:	2.2. Долевая собственность, № 59:27:1591002:430-59/017/2017-3 от 13.01.2017, 5/6		
3. Ограничение прав и обременение объекта недвижимости:	не зарегистрировано		
4. Договоры участия в долевом строительстве:	не зарегистрировано		
5. Заявленные в судебном порядке права требования:	данные отсутствуют		
6. Сведения о возражении в отношении зарегистрированного права:	данные отсутствуют		
7. Сведения о наличии решения об изъятии объекта недвижимости для государственных и муниципальных нужд:	данные отсутствуют		
8. Сведения о невозможности государственной регистрации без личного участия правообладателя или его законного представителя:			
9. Правовитязания и сведения о наличии поступивших, но не рассмотренных заявлений о проведении государственной регистрации права (перехода, прекращения права), ограничения права или обременения объекта недвижимости, сделки в отношении объекта недвижимости:	данные отсутствуют		
10. Сведения об осуществлении государственной регистрации сделки, права, ограничения права без необходимого в силу закона согласия третьего лица, органа:	данные отсутствуют		
11. Сведения о невозможности государственной регистрации перехода, прекращения, ограничения права на земельный участок из земель сельскохозяйственного назначения:			

ФГИС ЕГРН

полное наименование органа регистрации прав

Раздел 1

**Выписка из Единого государственного реестра недвижимости об объекте недвижимости
Сведения о характеристиках объекта недвижимости**

На основании запроса от 30.07.2019 г., поступившего на рассмотрение 31.07.2019 г., сообщаем, что согласно записям Единого государственного реестра недвижимости:

Земельный участок			
(код объекта недвижимости)			
Лист № <u>Раздела 1</u>	Всего листов раздела <u>1</u> : ____	Всего разделов: ____	Всего листов выписки: ____
31.07.2019 № 99/2019/275599209			
Кадастровый номер:		59:27:1591002:429	
Номер кадастрового квартала:		59:27:1591002	
Дата присвоения кадастрового номера:		13.07.2007	
Ранее присвоенный государственный учетный номер:		данные отсутствуют	
Адрес:		Пермский край, Октябрьский район, 2600 м на юго-запад от с. Алмаз	
Площадь:		65000 +/- 178.46 кв. м	
Кадастровая стоимость, руб.:		118638	
Кадастровые номера расположенных в пределах земельного участка объектов недвижимости:		59:27:0000000:4214	
Кадастровые номера объектов недвижимости, из которых образован объект недвижимости:		данные отсутствуют	
Кадастровые номера образованных объектов недвижимости:		данные отсутствуют	
Сведения о включении объекта недвижимости в состав предприятия как имущественного комплекса:			

Взам. инв. №

Подп. и дата

Инв. № подл.

Лист

5701-ПМТ

Изм Кол.уч Лист № док Подп. Дата

Выписка из Единого государственного реестра недвижимости об объекте недвижимости
Сведения о характеристиках объекта недвижимости

Земельный участок			
(инд. объекта недвижимости)			
Лист № <u>1</u> Раздела <u>1</u>	Всего листов раздела <u>1</u> : <u> </u>	Всего разделов: <u> </u>	Всего листов выписки: <u> </u>
31.07.2019 № 99/2019/275599209			
Кадастровый номер:		59:27:1591002:429	

Категория земель:	Земли сельскохозяйственного назначения
Виды разрешенного использования:	Для ведения личного подсобного хозяйства
Сведения о кадастровом инженере:	Русинова Ольга Александровна №59-16-1085, ООО НПП «Изыскатель»
Сведения о лесах, водных объектах и об иных природных объектах, расположенных в пределах земельного участка:	данные отсутствуют
Сведения о том, что земельный участок полностью или частично расположен в границах зоны с особыми условиями использования территории или территории объекта культурного наследия	данные отсутствуют
Сведения о том, что земельный участок расположен в границах особой экономической зоны, территории опережающего социально-экономического развития, зоны территориального развития в Российской Федерации, игровой зоны:	данные отсутствуют
Сведения о том, что земельный участок расположен в границах особо охраняемой природной территории, охотничьих угодий, лесничеств, лесопарков:	данные отсутствуют
Сведения о результатах проведения государственного земельного надзора:	данные отсутствуют
Сведения о расположении земельного участка в границах территории, в отношении которой утвержден проект межевания территории:	данные отсутствуют

Выписка из Единого государственного реестра недвижимости об объекте недвижимости
Сведения о характеристиках объекта недвижимости

Земельный участок			
(инд. объекта недвижимости)			
Лист № <u>1</u> Раздела <u>1</u>	Всего листов раздела <u>1</u> : <u> </u>	Всего разделов: <u> </u>	Всего листов выписки: <u> </u>
31.07.2019 № 99/2019/275599209			
Кадастровый номер:		59:27:1591002:429	

Условный номер земельного участка:	данные отсутствуют
Сведения о принятии акта и (или) заключении договора, предусматривающих предоставление в соответствии с земельным законодательством исполнительным органом государственной власти или органом местного самоуправления находящегося в государственной или муниципальной собственности земельного участка для строительства наемного дома социального использования или наемного дома коммерческого использования:	данные отсутствуют
Сведения о том, что земельный участок или земельные участки образованы на основании решения об изъятии земельного участка и (или) расположенного на нем объекта недвижимости для государственных или муниципальных нужд:	данные отсутствуют
Сведения о том, что земельный участок образован из земель или земельного участка, государственная собственность на которые не разграничена:	данные отсутствуют
Сведения о наличии земельного спора о местоположении границ земельных участков:	данные отсутствуют
Статус записи об объекте недвижимости:	Сведения об объекте недвижимости имеют статус "актуальные, ранее учтенные"
Особые отметки:	Сведения необходимые для заполнения раздела 3.1 отсутствуют.

Взам. инв. №

Подп. и дата

Инв. № подл.

Лист

5701-ПМТ

Изм Кол.уч Лист № док Подп. Дата

**Выписка из Единого государственного реестра недвижимости об объекте недвижимости
Сведения о зарегистрированных правах**

Раздел 1

Земельный участок			
(код объекта недвижимости)			
Лист № <u>2</u> Раздела <u>2</u>	Всего листов раздела <u>2</u> : <u> </u>	Всего разделов: <u> </u>	Всего листов выписки: <u> </u>
31.07.2019 № 99/2019/275599209			
Кадастровый номер:		59:27:1591002:429	
1. Правообладатель (правообладатели):	1.1. Жернакова Лариса Анатольевна		
2. Вид, номер и дата государственной регистрации права:	2.1. Долевая собственность, № 59:27:1591002:429-59/017/2017-2 от 13.01.2017, 5/6		
3. Ограничение прав и обременение объекта недвижимости:	не зарегистрировано		
1. Правообладатель (правообладатели):	1.2. Жернакова Варвара Алексеевна		
2. Вид, номер и дата государственной регистрации права:	2.2. Долевая собственность, № 59:27:1591002:429-59/017/2017-3 от 13.01.2017, 1/6		
3. Ограничение прав и обременение объекта недвижимости:	не зарегистрировано		
4. Договоры участия в долевом строительстве:	не зарегистрировано		
5. Заявленные в судебном порядке права требования:	данные отсутствуют		
6. Сведения о возражении в отношении зарегистрированного права:	данные отсутствуют		
7. Сведения о наличии решения об изъятии объекта недвижимости для государственных и муниципальных нужд:	данные отсутствуют		
8. Сведения о невозможности государственной регистрации без личного участия правообладателя или его законного представителя:			
9. Правопритязания и сведения о наличии поступивших, но не рассмотренных заявлений о проведении государственной регистрации права (перехода, прекращения права), ограничения права или обременения объекта недвижимости, сделки в отношении объекта недвижимости:	данные отсутствуют		
10. Сведения об осуществлении государственной регистрации сделки, права, ограничения права без необходимого в силу закона согласия третьего лица, органа:	данные отсутствуют		
11. Сведения о невозможности государственной регистрации перехода, прекращения, ограничения права на земельный участок из земель сельскохозяйственного назначения:			

ФГИС ЕГРН

полное наименование органа регистрации прав

Раздел 1

**Выписка из Единого государственного реестра недвижимости об объекте недвижимости
Сведения о характеристиках объекта недвижимости**

На основании запроса от 30.07.2019 г., поступившего на рассмотрение 31.07.2019 г., сообщаем, что согласно записям Единого государственного реестра недвижимости:

Земельный участок			
(код объекта недвижимости)			
Лист № <u>1</u> Раздела <u>1</u>	Всего листов раздела <u>1</u> : <u> </u>	Всего разделов: <u> </u>	Всего листов выписки: <u> </u>
31.07.2019 № 99/2019/275601605			
Кадастровый номер:		59:27:1591002:458	
Номер кадастрового квартала:	59:27:1591002		
Дата присвоения кадастрового номера:	22.12.2010		
Ранее присвоенный государственный учетный номер:	данные отсутствуют		
Адрес:	Пермский край, Октябрьский район, в 5900 м на северо-восток от Тюинска		
Площадь:	65000 +/- 2231 кв. м		
Кадастровая стоимость, руб.:	118612		
Кадастровые номера расположенных в пределах земельного участка объектов недвижимости:	59:27:0000000:4214		
Кадастровые номера объектов недвижимости, из которых образован объект недвижимости:	59:27:0000000:144		
Кадастровые номера образованных объектов недвижимости:	данные отсутствуют		
Сведения о включении объекта недвижимости в состав предприятия как имущественного комплекса:			

Взам. инв. №

Подп. и дата

Инв. № подл.

Лист

5701-ПМТ

Изм.	Кол.уч.	Лист	№ док.	Подп.	Дата
------	---------	------	--------	-------	------

**Выписка из Единого государственного реестра недвижимости об объекте недвижимости
Сведения о характеристиках объекта недвижимости**

Земельный участок			
<small>(код объекта недвижимости)</small>			
Лист № <u> 1 </u> Раздела <u> 1 </u>	Всего листов раздела <u> 1 </u> : <u> </u>	Всего разделов: <u> </u>	Всего листов выписки: <u> </u>
31.07.2019 № 99/2019/275601605			
Кадастровый номер:		59:27:1591002:458	
Категория земель:	Земли сельскохозяйственного назначения		
Виды разрешенного использования:	Для сельскохозяйственного производства		
Сведения о кадастровом инженер:	Щукина Ольга Вячеславовна №59-11-308, ООО НПП "Изыскатель"		
Сведения о лесах, водных объектах и об иных природных объектах, расположенных в пределах земельного участка:	данные отсутствуют		
Сведения о том, что земельный участок полностью или частично расположен в границах зоны с особыми условиями использования территории или территории объекта культурного наследия	данные отсутствуют		
Сведения о том, что земельный участок расположен в границах особой экономической зоны, территории опережающего социально-экономического развития, зоны территориального развития в Российской Федерации, игровой зоны:	данные отсутствуют		
Сведения о том, что земельный участок расположен в границах особо охраняемой природной территории, охотничьих угодий, лесничеств, лесопарков:	данные отсутствуют		
Сведения о результатах проведения государственного земельного надзора:	данные отсутствуют		
Сведения о расположении земельного участка в границах территории, в отношении которой утвержден проект межевания территории:	данные отсутствуют		

**Выписка из Единого государственного реестра недвижимости об объекте недвижимости
Сведения о характеристиках объекта недвижимости**

Земельный участок			
<small>(код объекта недвижимости)</small>			
Лист № <u> 1 </u> Раздела <u> 1 </u>	Всего листов раздела <u> 1 </u> : <u> </u>	Всего разделов: <u> </u>	Всего листов выписки: <u> </u>
31.07.2019 № 99/2019/275601605			
Кадастровый номер:		59:27:1591002:458	
Условный номер земельного участка:	данные отсутствуют		
Сведения о принятии акта и (или) заключении договора, предусматривающих предоставление в соответствии с земельным законодательством исполнительным органом государственной власти или органом местного самоуправления находящегося в государственной или муниципальной собственности земельного участка для строительства наемного дома социального использования или наемного дома коммерческого использования:	данные отсутствуют		
Сведения о том, что земельный участок или земельные участки образованы на основании решения об изъятии земельного участка и (или) расположенного на нем объекта недвижимости для государственных или муниципальных нужд:	данные отсутствуют		
Сведения о том, что земельный участок образован из земель или земельного участка, государственная собственность на которые не разграничена:	данные отсутствуют		
Сведения о наличии земельного спора о местоположении границ земельных участков:	данные отсутствуют		
Статус записи об объекте недвижимости:	Сведения об объекте недвижимости имеют статус "актуальные"		
Особые отметки:	Сведения о видах разрешенного использования имеют статус «Актуальные незавидетельствованные». Право (ограничение права, обременение объекта недвижимости) зарегистрировано на данный объект недвижимости с видами разрешенного использования отсутствует. Сведения необходимые для заполнения раздела 3.1 отсутствуют.		

Взам. инв. №

Подп. и дата

Инв. № подл.

Лист

5701-ПМТ

Изм	Кол.уч	Лист	№ док	Подп.	Дата
-----	--------	------	-------	-------	------

**Выписка из Единого государственного реестра недвижимости об объекте недвижимости
Сведения о зарегистрированных правах**

Земельный участок			
(код объекта недвижимости)			
Лист № _____ Раздела <u>2</u>	Всего листов раздела <u>2</u> : _____	Всего разделов: _____	Всего листов выписки: _____
31.07.2019 № 99/2019/275601605			
Кадастровый номер:		59:27:1591002:458	
1. Правообладатель (правообладатели):	1.1. Никоноров Владимир Викторович		
2. Вид, номер и дата государственной регистрации права:	2.1. Собственность, № 59-59-17/003/2011-279 от 21.02.2011		
3. Ограничение прав и обременение объекта недвижимости:	не зарегистрировано		
4. Договоры участия в долевом строительстве:	не зарегистрировано		
5. Заявленные в судебном порядке права требования:	данные отсутствуют		
6. Сведения о возражении в отношении зарегистрированного права:	данные отсутствуют		
7. Сведения о наличии решения об изъятии объекта недвижимости для государственных и муниципальных нужд:	данные отсутствуют		
8. Сведения о невозможности государственной регистрации без личного участия правообладателя или его законного представителя:			
9. Правопритязания и сведения о наличии поступивших, но не рассмотренных заявлений о проведении государственной регистрации права (перехода, прекращения права), ограничения права или обременения объекта недвижимости, сделки в отношении объекта недвижимости:	данные отсутствуют		
10. Сведения об осуществлении государственной регистрации сделки, права, ограничения права без необходимого в силу закона согласия третьего лица, органа:	данные отсутствуют		
11. Сведения о невозможности государственной регистрации перехода, прекращения, ограничения права на земельный участок из земель сельскохозяйственного назначения:			

ФГИС ЕГРН

полное наименование органа регистрации прав

Раздел 1

**Выписка из Единого государственного реестра недвижимости об объекте недвижимости
Сведения о характеристиках объекта недвижимости**

На основании запроса от 30.07.2019 г., поступившего на рассмотрение 31.07.2019 г., сообщаем, что согласно записям Единого государственного реестра недвижимости:

Земельный участок			
<small>(код объекта недвижимости)</small>			
Лист № <u>1</u> Раздела <u>1</u>	Всего листов раздела <u>1</u> : <u> </u>	Всего разделов: <u> </u>	Всего листов выписки: <u> </u>
31.07.2019 № 99/2019/275606935			
Кадастровый номер:		59:27:1591002:459	
Номер кадастрового квартала:		59:27:1591002	
Дата присвоения кадастрового номера:		22.12.2010	
Ранее присвоенный государственный учетный номер:		данные отсутствуют	
Адрес:		Пермский край, Октябрьский район, примерно в 5625 м. северо-восточнее с. Тюинск	
Площадь:		65000 +/- 2231 кв. м	
Кадастровая стоимость, руб.:		118612	
Кадастровые номера расположенных в пределах земельного участка объектов недвижимости:		59:27:0000000:4111, 59:27:0000000:4214	
Кадастровые номера объектов недвижимости, из которых образован объект недвижимости:		59:27:0000000:144	
Кадастровые номера образованных объектов недвижимости:		данные отсутствуют	
Сведения о включении объекта недвижимости в состав предприятия как имущественного комплекса:			

Взам. инв. №

Подп. и дата

Инв. № подл.

Лист

5701-ПМТ

Изм Кол.уч Лист № док Подп. Дата

Выписка из Единого государственного реестра недвижимости об объекте недвижимости
Сведения о характеристиках объекта недвижимости

Раздел 1

Земельный участок			
(код объекта недвижимости)			
Лист № <u> </u> Раздела <u>1</u>	Всего листов раздела <u>1</u> : <u> </u>	Всего разделов: <u> </u>	Всего листов выписки: <u> </u>
31.07.2019 № 99/2019/275606935			
Кадастровый номер:		59:27:1591002:459	

Категория земель:	Земли сельскохозяйственного назначения
Виды разрешенного использования:	Для сельскохозяйственного производства
Сведения о кадастровом инженере:	Щукина Ольга Вячеславовна №59-11-308, ООО НПП "Изыскатель"
Сведения о лесах, водных объектах и об иных природных объектах, расположенных в пределах земельного участка:	данные отсутствуют
Сведения о том, что земельный участок полностью или частично расположен в границах зоны с особыми условиями использования территории или территории объекта культурного наследия	данные отсутствуют
Сведения о том, что земельный участок расположен в границах особой экономической зоны, территории опережающего социально-экономического развития, зоны территориального развития в Российской Федерации, игровой зоны:	данные отсутствуют
Сведения о том, что земельный участок расположен в границах особо охраняемой природной территории, охотничьих угодий, лесничества, лесопарков:	данные отсутствуют
Сведения о результатах проведения государственного земельного надзора:	данные отсутствуют
Сведения о расположении земельного участка в границах территории, в отношении которой утвержден проект межевания территории:	данные отсутствуют

Выписка из Единого государственного реестра недвижимости об объекте недвижимости
Сведения о характеристиках объекта недвижимости

Земельный участок			
(код объекта недвижимости)			
Лист № <u> </u> Раздела <u>1</u>	Всего листов раздела <u>1</u> : <u> </u>	Всего разделов: <u> </u>	Всего листов выписки: <u> </u>
31.07.2019 № 99/2019/275606935			
Кадастровый номер:		59:27:1591002:459	

Условный номер земельного участка:	данные отсутствуют
Сведения о принятии акта и (или) заключении договора, предусматривающих предоставление в соответствии с земельным законодательством исполнительным органом государственной власти или органом местного самоуправления находящегося в государственной или муниципальной собственности земельного участка для строительства наемного дома социального использования или наемного дома коммерческого использования:	данные отсутствуют
Сведения о том, что земельный участок или земельные участки образованы на основании решения об изъятии земельного участка и (или) расположенного на нем объекта недвижимости для государственных или муниципальных нужд:	данные отсутствуют
Сведения о том, что земельный участок образован из земель или земельного участка, государственная собственность на которые не разграничена:	данные отсутствуют
Сведения о наличии земельного спора о местоположении границ земельных участков:	данные отсутствуют
Статус записи об объекте недвижимости:	Сведения об объекте недвижимости имеют статус "актуальные"
Особые отметки:	Граница земельного участка состоит из 2 контуров. Сведения о видах разрешенного использования имеют статус «Актуальные незасвидетельствованные». Право (ограничение права, обременение объекта недвижимости) зарегистрировано на данный объект недвижимости с видами разрешенного использования отсутствует. Состав земельного участка: 1) №1 площадь: 60000.2 кв.м 2) №2 площадь: 5000.41 кв.м Сведения необходимые для заполнения раздела 3.1 отсутствуют.

Взам. инв. №

Подп. и дата

Инв. № подл.

Лист

5701-ПМТ

Изм Кол.уч Лист № док Подп. Дата

Выписка из Единого государственного реестра недвижимости об объекте недвижимости
Сведения о зарегистрированных правах

Земельный участок	
(код объекта недвижимости)	
Лист № <u>Раздела 2</u>	Всего листов раздела <u>2</u> : _____
31.07.2019 № 99/2019/275606935	Всего разделов: _____
Кадастровый номер:	59:27:1591002:459
1. Правообладатель (правообладатели):	1.1. Никонорова Зинаида Леонидовна
2. Вид, номер и дата государственной регистрации права:	2.1. Собственность, № 59-59-17/003/2011-280 от 21.02.2011
3. Ограничение прав и обременение объекта недвижимости:	не зарегистрировано
4. Договоры участия в долевом строительстве:	не зарегистрировано
5. Заявленные в судебном порядке права требования:	данные отсутствуют
6. Сведения о возражении в отношении зарегистрированного права:	данные отсутствуют
7. Сведения о наличии решения об изъятии объекта недвижимости для государственных и муниципальных нужд:	данные отсутствуют
8. Сведения о невозможности государственной регистрации без личного участия правообладателя или его законного представителя:	
9. Правовитязания и сведения о наличии поступивших, но не рассмотренных заявлений о проведении государственной регистрации права (перехода, прекращения права), ограничения права или обременения объекта недвижимости, сделки в отношении объекта недвижимости:	данные отсутствуют
10. Сведения об осуществлении государственной регистрации сделки, права, ограничения права без необходимого в силу закона согласия третьего лица, органа:	данные отсутствуют
11. Сведения о невозможности государственной регистрации перехода, прекращения, ограничения права на земельный участок из земель сельскохозяйственного назначения:	

Инв. № подл.	Подп. и дата	Взам. инв. №							Лист	
Изм	Кол.уч	Лист	№ док	Подп.	Дата	5701-ПМТ				