




СХЕМА РАСПОЛОЖЕНИЯ

<p>земельного участка на кадастровом плане территории</p>
--

- | | |
|---|---|
|  | Существующая часть границы, имеющиеся в ГКН сведения о которой достаточны для определения её местоположения |
|  | Вновь образованная часть границы, сведения о которой достаточны для определения её местоположения |
|  | Характерная точка границы, сведения о которой позволяют однозначно определить ее положение на местности |
| :ЗУ1 | Номер земельного участка образуемого из земель находящихся в государственной или муниципальной собственности |
| :Т/п1 | Обозначение земельного участка, включенного в состав образуемых при перераспределении |
| :ЗУ1/чзу1 | Номер образуемой части земельного участка образуемого из земель находящихся в государственной или муниципальной собственности |
| 26 | Номер существующей точки границ по которой имеются сведения в ГКН |
| п1 | Номер вновь образованной точки границы земельного участка или части участка, в результате выполнения кадастровых работ |