



ЭНЕРГОСЕРВИС
АКЦИОНЕРНОЕ ОБЩЕСТВО

Регистрационный номер №156 от 17.03.2016 в ассоциации саморегулируемой организации «СТРОЙПРОЕКТГАРАНТ» СРО-П-157-23072010

Заказчик – ООО «ЛУКОЙЛ-ПЕРМЬ»

Проект внесения изменений в проект планировки территории и проект межевания территории для размещения линейного объекта «Строительство ВЛ-6кВ фидер №18 ПС 35/6кВ «Казаковка»

ДОКУМЕНТАЦИЯ ПО ПЛАНИРОВКЕ ТЕРРИТОРИИ

Проект межевания территории

2020/546-ПМТ1

Изм.	№ док.	Подп.	Дата



ЭНЕРГОСЕРВИС
АКЦИОНЕРНОЕ ОБЩЕСТВО

Регистрационный номер №156 от 17.03.2016 в ассоциации саморегулируемой организации «СТРОЙПРОЕКТГАРАНТ» СРО-П-157-23072010

Заказчик – ООО «ЛУКОЙЛ-ПЕРМЬ»

**Проект внесения изменений в проект планировки территории
и проект межевания территории для размещения линейного
объекта
«Строительство ВЛ-6кВ фидер №18 ПС 35/6кВ «Казаковка»**

ДОКУМЕНТАЦИЯ ПО ПЛАНИРОВКЕ ТЕРРИТОРИИ

Проект межевания территории

2020/546-ПМТ1

Директор департамента
по проектированию

А.А. Горбунов

Главный инженер проекта:

В.С. Перевалов

Изм.	№ док.	Подп.	Дата

2020

Изм. № подл.	Подл. и дата	Взам. инв. №

Изм.	Колуч.	Лист	№ док.	Подпись	Дата	2020/546-ППТ1	Лист
							1

СОСТАВ ПРОЕКТА ПЛАНИРОВКИ И ПРОЕКТА МЕЖЕВАНИЯ ТЕРРИТОРИИ

№ тома	Обозначение	Состав тома	Наименование тома
1	2020/546-ППТ1	Раздел 1.Графическая часть	Основная часть проекта планировки территории
		Раздел 2. Положение о размещении линейных объектов	
2	2020/546-ПМТ1	Раздел 3.Графическая часть	Основная часть проекта межевания территории
		Раздел 4.Пояснительная записка	

Изм. № подл.	Подп. и дата	Взам. инв. №			

Изм.	Кол. уч	Лист	№ док	Подпись	Дата
Разраб.				Д.Н. Мальцев	14.05.2020
ГИП				В.С. Первалов	14.05.2020
Н.Контроль				А.В.Щенников	14.05.2020

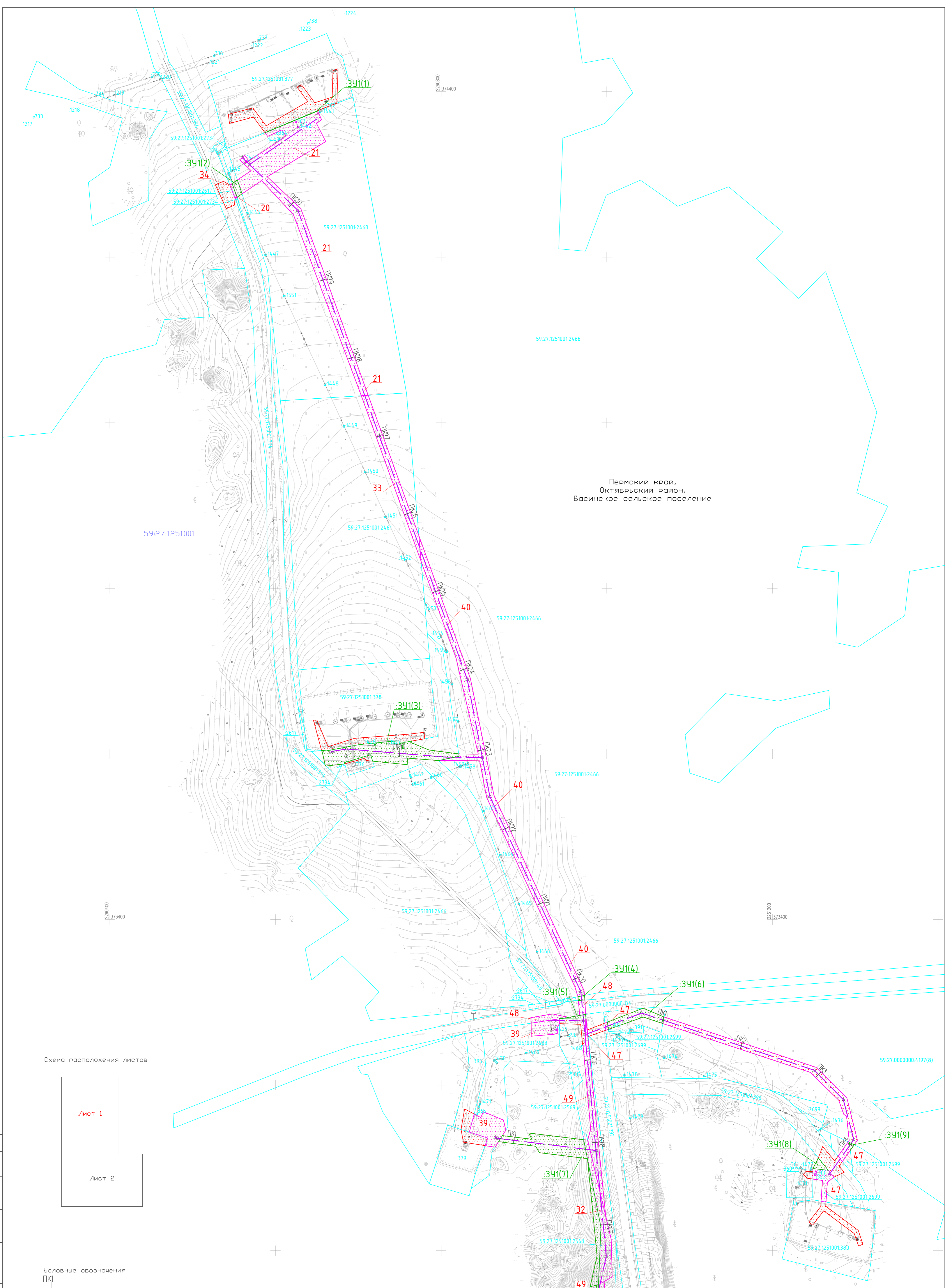
2020/546-СП		
Состав проекта планировки и проекта межевания территории		
Стадия	Лист	Листов
П	3	
ООО «ЗемКом»		

СОДЕРЖАНИЕ

Раздел 5. Графическая часть		
Чертеж межевания территории, М 1:2000		
Раздел 6. Пояснительная записка		
1. ОСНОВАНИЯ И ИСХОДНЫЕ ДАННЫЕ ДЛЯ ПРОЕКТИРОВАНИЯ		4
2. СВЕДЕНИЯ О ВНОВЬ ОБРАЗУЕМЫХ ЗЕМЕЛЬНЫХ УЧАСТКАХ		6
Экспликация образуемых земельных участков		8
3. СВЕДЕНИЯ О ОБРАЗУЕМЫХ ЧАСТЯХ ЗЕМЕЛЬНЫХ УЧАСТКОВ		10
Экспликация изменяемых земельных участков		19
4. СВЕДЕНИЯ О ГРАНИЦАХ ТЕРРИТОРИИ		27
5. СВЕДЕНИЯ ОБ ОБРАЗУЕМЫХ ЛЕСНЫХ УЧАСТКАХ		31
Приложение А	Постановления Администрации Октябрьского городского округа от 17.08.2020 № 641-266-01-05 «О подготовке проекта внесения изменений в документацию по планировке территории по объекту: «Строительство ВЛ-6кВ фидер №18 ПС 35/6кВ «Казаковка» на территории Октябрьского городского округа Пермского края;	36
Приложение Б	Акт натурного технического обследования участка лесного фонда от 19.08.2020 № 47;	38
Приложение В	Заключение ГКУ Пермского края «Управления лесничествами Пермского края» Октябрьского лесничества от 9.08.2020 № 47;	41
Приложение Г	Выписка из ГЛР от 06.08.2020 № 272-2020-08;	42

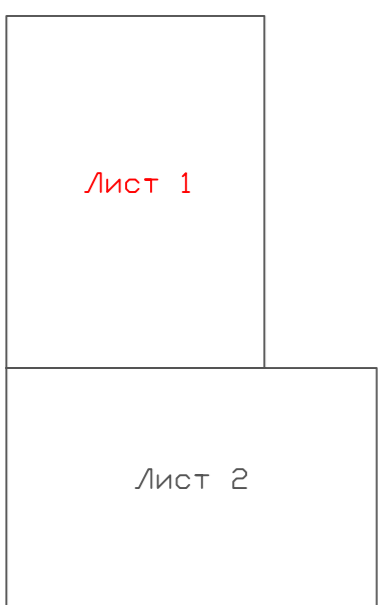
Взам. инв. №	
Подп. и дата	
Инв. № подл.	

2020/546-ПМТ1					
Изм.	Кол. уч	Лист	№ док	Подпись	Дата
Разраб.		Д.Н. Мальцев			14.05.2020
ГИП		В.С. Первалов			14.05.2020
Н.Контроль		А.В. Щенников			14.05.2020
Содержание					
			Стая	Лист	Листов
			П	4	
ООО «ЗемКом»					



Пермский край,
Октябрьский район,
Басинское сельское поселение

Схема расположения листов



Лист 1

Лист 2

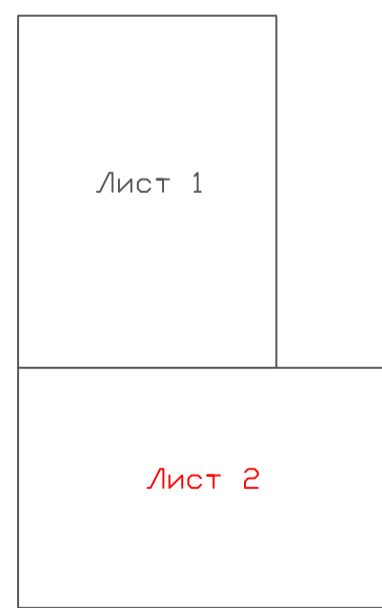
Условные обозначения

- ПК1 — Линия ВЛ-6 кВ (проект)
- Зона планировочного размещения линейных объектов, входящих в состав проекта Строительство ВЛ-6кВ фидер МВ ПС 35/6кВ "Казаконка"
- Часть земельного участка для размещения линейных объектов, входящих в состав проекта Строительство ВЛ-6кВ фидер МВ ПС 35/6кВ "Казаконка"
- Условный номер части земельного участка
- Границы вновь образуемых земельных участков из земель, находящихся в государственной или муниципальной собственности
- Граница земельного участка по сведениям ЕГРН
- Граница кадастрового квартала

					2020/546-ПМ1114				
					Пермский край, Октябрьский район, Басинское сельское поселение				
Изм.	Колуч.	Лист	№ док.	Подп.	Дата	Строительство ВЛ-6кВ фидер МВ ПС 35/6кВ "Казаконка"	Страница	Лист	Листов
ГИП	Перевод	В. С.			14.05.20		П	1	2
Разраб.	Машей	В. И.			14.05.20				
Н. контроль	Венков	А. В.			14.05.20	Чертеж инженерной территории Масштаб: 1:2000	АО "ЭНЕРГОСЕРВИС"		

Пермский край,
Октябрьский район,
Басинское сельское поселение

Схема расположения листов



Условные обозначения

- ПК — Линия ВЛ-6 кВ (проект)
- Зона планируемого размещения линейных объектов, входящих в состав проекта Строительство ВЛ-6кВ фидер №18 ПС 35/6кВ "Казаковка"
- Часть земельного участка для размещения линейных объектов, входящих в состав проекта Строительство ВЛ-6кВ фидер №18 ПС 35/6кВ "Казаковка"
- Условный номер части земельного участка
- Границы вновь образованных земельных участков из земель, находящихся в государственной или муниципальной собственности
- Граница земельного участка по сведениям ЕГРН
- Граница кадастрового квартала

2020/546-ПМ1174					
Пермский край, Октябрьский район, Басинское сельское поселение					
Изм.	Колуч.	Лист	№ док.	Подп.	Дата
ГИП	Перевозов В. С.	2	14.05.20		14.05.20
Разраб.	Мельниченко А. И.	2	14.05.20		14.05.20
Н. контроль	Евдокимов А. В.	2	14.05.20		14.05.20
Проект строительства ВЛ-6кВ фидер №18 ПС 35/6кВ "Казаковка"					Страница Лист Листов
Чертеж не является периметром Масштаб: 1:2000					П 2 2
АО "ЭНЕРГОСЕРВИС"					Формат А1

1. ОСНОВАНИЯ И ИСХОДНЫЕ ДАННЫЕ ДЛЯ ПРОЕКТИРОВАНИЯ

Проект внесения изменений в проект межевания территории «Строительство ВЛ-6кВ фидер №18 ПС 35/6кВ «Казаковка» разработан на основании:

1. Постановления Администрации Октябрьского муниципального района Пермского края от 11.05.2016 № 154-01-04 «Об утверждении проекта планировки территории и проекта межевания территории по объекту «Строительство ВЛ-6кВ фидер №18 ПС 35/6кВ «Казаковка» на территории Октябрьского муниципального района Пермского края, в границах Басимского сельского поселения;

2. Постановления Администрации Октябрьского городского округа от 17.08.2020 № 641-266-01-05 «О подготовке проекта внесения изменений в документацию по планировке территории по объекту: «Строительство ВЛ-6кВ фидер №18 ПС 35/6кВ «Казаковка» на территории Октябрьского городского округа Пермского края;

3. Отчета по инженерно-геодезическим изысканиям, выполненных проектным центром «ПНИПУ-Нефтепроект», в 2015 году;

4. Отчета по инженерно-геологическим изысканиям, выполненных проектным центром «ПНИПУ-Нефтепроект», в 2015 году;

5. Отчета по инженерно-гидрометеорологическим изысканиям, выполненных проектным центром «ПНИПУ-Нефтепроект», в 2015 году;

6. Отчета по инженерно-экологическим изысканиям, выполненных проектным центром «ПНИПУ-Нефтепроект», в 2015 году;

7. Правил землепользования и застройки Басимского сельского поселения Октябрьского района Пермского края утвержденных решением Земского собрания Октябрьского муниципального района Пермского края от 29.04.2020 № 216;

Проект межевания территории разработан в виде отдельного документа и состоит из текстовой и графической части.

						2020-546-ПМТ1.ТЧ	Лист
Изм.	Кол. уч	Лист	№ док	Подпись	Дата		4

Проектные графические материалы выполнены на основании кадастрового плана территории (выписки из государственного кадастра недвижимости), выданного Федеральным государственным бюджетным учреждением «Федеральная кадастровая палата Федеральной службы государственной регистрации, кадастра и картографии». Графические материалы выполнены в масштабе: 1:2000 и включают в себя чертеж межевания территории, на котором указаны: зона планируемого размещения линейных объектов входящих в состав проект «Строительство ВЛ-6кВ фидер №18 ПС 35/6кВ «Казаковка», границы вновь образуемого земельного участка, границы частей земельных участков для размещения линейных объектов входящих в состав проект «Строительство ВЛ-6кВ фидер №18 ПС 35/6кВ «Казаковка».

						2020-546-ПМТ1.ТЧ	Лист
							5
Изм.	Кол. уч	Лист	№ док	Подпись	Дата		

:ЗУ1(4)	1	373306,75	2260965,23
	2	373308,28	2260973,12
	3	373302,76	2260973,65
	4	373302,44	2260969,25
	5	373302,10	2260965,68
<i>Площадь = 41 кв.м.</i>			
Условное обозначение на чертеже	№ точек	X	Y
:ЗУ1(5)	1	373280,06	2260942,83
	2	373281,33	2260951,42
	3	373285,34	2260974,40
	4	373280,04	2260975,03
	5	373279,97	2260974,46
<i>Площадь = 84 кв.м.</i>			
Условное обозначение на чертеже	№ точек	X	Y
:ЗУ1(6)	1	373276,08	2261000,85
	2	373292,88	2261043,94
	3	373282,23	2261069,25
	4	373274,31	2261067,72
	5	373282,15	2261044,06
	6	373268,56	2261005,59
	7	373270,25	2261005,31
	8	373269,87	2261002,40
	9	373267,56	2261002,77
	10	373267,26	2261001,90
<i>Площадь = 655 кв.м.</i>			
Условное обозначение на чертеже	№ точек	X	Y
:ЗУ1(7)	1	373131,60	2260869,32
	2	373138,97	2260873,98
	3	373134,80	2260907,65
	4	373126,07	2260914,11
<i>Площадь = 311 кв.м.</i>			
Условное обозначение на чертеже	№ точек	X	Y
:ЗУ1(8)	1	373134,16	2260948,21
	2	373136,12	2260931,94
	3	373139,17	2260929,62
	4	373136,35	2260952,63
<i>Площадь = 54 кв.м.</i>			
Условное обозначение на чертеже	№ точек	X	Y
:ЗУ1(9)	1	373126,07	2260914,11

	2	373119,19	2260920,53
	3	373117,79	2260923,09
	4	373118,34	2260918,66
<i>Площадь = 12 кв.м.</i>			
Условное обозначение на чертеже	№ точек	X	Y
:ЗУ1(10)	1	372958,42	2260988,02
	2	372959,70	2260990,00
	3	372958,89	2260989,96
	4	372935,58	2260988,93
	5	372950,13	2260986,19
<i>Площадь = 48 кв.м.</i>			
Условное обозначение на чертеже	№ точек	X	Y
:ЗУ1(11)	1	373099,15	2261248,86
	2	373111,92	2261255,49
	3	373097,02	2261267,47
<i>Площадь = 126 кв.м.</i>			
Условное обозначение на чертеже	№ точек	X	Y
:ЗУ1(12)	1	373130,69	2261293,02
	2	373127,85	2261298,84
	3	373121,13	2261294,07
<i>Площадь = 26 кв.м.</i>			
Условное обозначение на чертеже	№ точек	X	Y
:ЗУ1(13)	1	372480,83	2260575,76
	2	372499,40	2260577,56
	3	372472,86	2260591,48
<i>Площадь = 153 кв.м.</i>			
Условное обозначение на чертеже	№ точек	X	Y
:ЗУ1(14)	1	372416,81	2260822,34
	2	372416,67	2260816,76
	3	372410,80	2260815,92
	4	372441,22	2260749,55
	5	372441,22	2260749,54
	6	372450,00	2260740,62
	7	372441,01	2260774,74
<i>Площадь = 690 кв.м.</i>			
Условное обозначение на чертеже	№ точек	X	Y
:ЗУ1(15)	1	372333,05	2261091,28
	2	372330,49	2261110,74

Изм.	Кол. уч	Лист	№ док	Подпись	Дата

	3	372322,26	2261111,93
	4	372324,80	2261092,65

		<i>Площадь = 156 кв.м.</i>
--	--	----------------------------

Таблица № 2

Экспликация образуемых земельных участков

номер участка на чертеже	адрес земельного участка	площадь земельного участка по проекту кв.м.	вид разрешенного использования
1	2	3	4
:ЗУ1(1)	Пермский край, Октябрьский район, Басимское сельское поселение	19	Коммунальное обслуживание (пункт 3.1 в соответствии с классификатором)
:ЗУ1(2)	Пермский край, Октябрьский район, Басимское сельское поселение	127	Коммунальное обслуживание (пункт 3.1 в соответствии с классификатором)
:ЗУ1(3)	Пермский край, Октябрьский район, Басимское сельское поселение	2807	Коммунальное обслуживание (пункт 3.1 в соответствии с классификатором)
:ЗУ1(4)	Пермский край, Октябрьский район, Басимское сельское поселение	41	Коммунальное обслуживание (пункт 3.1 в соответствии с классификатором)
:ЗУ1(5)	Пермский край, Октябрьский район, Басимское сельское поселение	84	Коммунальное обслуживание (пункт 3.1 в соответствии с классификатором)

						2020-546-ПМТ1.ТЧ	Лист
Изм.	Кол. уч	Лист	№ док	Подпись	Дата		8

:ЗУ1(6)	Пермский край, Октябрьский район, Басимское сельское поселение	655	Коммунальное обслуживание (пункт 3.1 в соответствии с классификатором)
:ЗУ1(7)	Пермский край, Октябрьский район, Басимское сельское поселение	2522	Коммунальное обслуживание (пункт 3.1 в соответствии с классификатором)
:ЗУ1(8)	Пермский край, Октябрьский район, Басимское сельское поселение	126	Коммунальное обслуживание (пункт 3.1 в соответствии с классификатором)
:ЗУ1(9)	Пермский край, Октябрьский район, Басимское сельское поселение	26	Коммунальное обслуживание (пункт 3.1 в соответствии с классификатором)
:ЗУ1(10)	Пермский край, Октябрьский район, Басимское сельское поселение	1030	Коммунальное обслуживание (пункт 3.1 в соответствии с классификатором)
:ЗУ1(11)	Пермский край, Октябрьский район, Басимское сельское поселение	153	Коммунальное обслуживание (пункт 3.1 в соответствии с классификатором)
:ЗУ1(12)	Пермский край, Октябрьский район, Басимское сельское поселение	690	Коммунальное обслуживание (пункт 3.1 в соответствии с классификатором)
:ЗУ1(13)	Пермский край, Октябрьский район, Басимское сельское поселение	156	Коммунальное обслуживание (пункт 3.1 в соответствии с классификатором)

	29	372167,70	2261620,87
	30	372173,17	2261628,96
	31	372227,00	2261629,81
	32	372238,51	2261436,58
	33	372206,45	2261175,24
	34	372324,03	2261159,78
	35	372107,21	2261586,98
	36	372099,97	2261590,41
	37	372120,55	2261628,12
	38	372149,15	2261628,57
	39	372143,39	2261620,48
	40	372124,67	2261618,59
	<i>Площадь = 8591 кв.м.</i>		
15	59:27:1251001:2678		
	№ точек	X	Y
	1	372784,04	2261017,40
	2	372784,04	2261019,77
	3	372686,16	2261039,53
	4	372675,70	2261030,30
	5	372681,59	2261035,49
16	59:27:1251001:2679		
	№ точек	X	Y
	1	372510,81	2260588,48
	2	372487,80	2260654,16
	3	372483,36	2260630,92
	4	372464,51	2260669,83
	5	372450,00	2260740,62
	6	372441,22	2260749,54
	7	372453,30	2260681,09
	8	372456,70	2260678,47
	9	372454,17	2260676,14
	10	372455,82	2260666,81
	11	372469,02	2260641,25
	12	372467,17	2260619,43
	13	372453,61	2260605,37
	14	372472,86	2260591,48
	15	372499,40	2260577,56
	16	372492,54	2260621,29
	17	372494,32	2260621,52
18	372494,10	2260623,32	
19	372492,34	2260623,10	

						2020-546-ПМТ1.ТЧ	Лист
Изм.	Кол. уч	Лист	№ док	Подпись	Дата		11

	20	372501,63	2260591,52
	21	372503,26	2260592,32
	22	372502,47	2260593,92
	23	372500,83	2260593,12
	24	372485,90	2260623,22
	25	372485,89	2260621,22
	26	372487,89	2260621,20
	27	372487,90	2260623,20
	28	372498,71	2260596,95
	29	372499,59	2260597,41
	30	372500,46	2260597,87
	31	372498,57	2260601,46
	32	372497,69	2260601,00
	33	372496,82	2260600,54
<i>Площадь = 2970 кв.м.</i>			
20		59:27:1251001:2734	
	№ точек	X	Y
	1	374278,18	2260551,37
	2	374272,52	2260553,83
	3	374272,21	2260553,38
<i>Площадь = 2 кв.м.</i>			
21		59:27:1251001:2460	
	№ точек	X	Y
	1	374293,23	2260553,98
	2	374304,45	2260570,61
	3	374317,60	2260556,71
	4	374322,90	2260562,90
	5	374317,66	2260566,82
	6	374315,04	2260563,05
	7	374313,60	2260564,06
	8	374316,22	2260567,83
	9	374341,88	2260606,74
	10	374346,51	2260612,54
	11	374353,80	2260607,69
	12	374345,88	2260590,57
	13	374350,29	2260587,32
	14	374376,50	2260650,97
	15	374374,88	2260651,65
	16	374373,90	2260650,19
	17	374372,62	2260651,04
18	374373,46	2260652,29	
19	374365,97	2260655,66	

						2020-546-ПМТ1.ТЧ	Лист
Изм.	Кол. уч	Лист	№ док	Подпись	Дата		12

	10	372511,28	2261019,00
	11	372509,50	2261019,05
	12	372518,76	2261016,78
	13	372518,77	2261017,82
	14	372518,77	2261018,88
	15	372514,92	2261018,88
	16	372514,92	2261017,83
	17	372514,92	2261016,78
	<i>Площадь = 3006 кв.м.</i>		
32	59:27:1251001:2568		
	№ точек	X	Y
	1	373133,97	2260972,15
	2	373133,38	2260976,99
	3	373013,60	2261005,40
	4	372968,22	2261006,57
	5	372962,70	2260996,74
	6	372958,89	2260989,96
	7	373028,05	2260993,05
	8	372906,98	2260994,68
	9	372909,15	2261002,03
	10	372909,14	2261002,03
	11	372895,19	2261004,65
	12	372896,22	2261010,57
	13	372876,61	2261014,51
	14	372875,32	2261008,39
	15	372851,11	2261012,94
16	372837,22	2261008,81	
	<i>Площадь = 2207 кв.м.</i>		
33	59:27:1251001:2461		
	№ точек	X	Y
	1	374032,62	2260703,64
	2	374033,13	2260711,96
	3	373863,49	2260773,17
	4	373832,44	2260775,87
5	373888,87	2260755,50	
	<i>Площадь = 1573 кв.м.</i>		
34	59:27:1251001:2617		
	№ точек	X	Y
	1	374287,11	2260544,91
	2	374289,01	2260547,72

	3	374272,21	2260553,38
	4	374270,77	2260551,26
	<i>Площадь = 51 кв.м.</i>		
36		59:27:1251001:2681	
	№ точек	Х	У
	1	372460,13	2261020,79
	2	372479,23	2261027,11
	3	372479,65	2261033,58
	4	372458,14	2260982,47
	5	372459,86	2260983,62
	6	372458,09	2260990,72
	7	372452,17	2260986,16
	8	372458,13	2260986,20
	<i>Площадь = 81 кв.м.</i>		
39		59:27:1251001:2683	
	№ точек	Х	У
	1	373165,06	2260839,88
	2	373160,82	2260847,83
	3	373167,77	2260851,08
	4	373157,77	2260875,24
	5	373145,51	2260878,12
	6	373144,34	2260877,38
	7	373138,97	2260873,98
	8	373131,60	2260869,32
	9	373124,96	2260865,12
	10	373126,87	2260853,07
	11	373135,97	2260856,22
	12	373143,20	2260834,10
	13	373274,78	2260908,66
	14	373280,06	2260942,83
	15	373274,13	2260942,79
	16	373269,86	2260940,27
	17	373262,57	2260940,39
	18	373261,37	2260936,42
	19	373259,06	2260908,78
	20	373265,36	2260937,92
	21	373267,33	2260937,25
22	373267,99	2260939,16	
23	373266,00	2260939,82	
	<i>Площадь = 1687 кв.м.</i>		
40			

59:27:1251001:2466			
№ точек	X	Y	
1	2260773,17	373863,49	
2	2260835,41	373690,97	
3	2260863,70	373550,16	
4	2260972,58	373313,93	
5	2260973,12	373308,28	
6	2260965,23	373306,75	
7	2260961,44	373318,88	
8	2260855,01	373547,28	
9	2260846,43	373591,69	
10	2260796,86	373592,03	
11	2260821,72	373597,19	
12	2260821,28	373600,01	
13	2260844,88	373599,71	
14	2260818,16	373715,21	
15	2260775,87	373832,43	
16	2260775,87	373832,44	
<i>Площадь = 5304 кв.м.</i>			
59:27:1251001:2699			
№ точек	X	Y	
1	373086,46	2261248,86	
2	373095,53	2261248,92	
3	373099,15	2261248,86	
4	373097,02	2261267,47	
5	373088,76	2261274,12	
6	373082,29	2261266,29	
7	373058,65	2261264,72	
8	373059,68	2261258,77	
9	373084,79	2261260,44	
10	373095,65	2261251,34	
11	373095,56	2261253,16	
12	373093,80	2261253,14	
13	373093,89	2261251,30	
14	373093,04	2261251,01	
15	373092,94	2261253,06	
16	373090,91	2261252,82	
17	373091,00	2261250,78	
18	373114,17	2261279,34	
19	373131,40	2261291,55	
20	373130,69	2261293,02	
21	373121,13	2261294,07	

47

	22	373107,69	2261284,56
	23	373280,04	2260975,03
	24	373266,62	2260976,61
	25	373258,65	2260977,55
	26	373258,60	2260977,14
	27	373279,97	2260974,46
	28	373274,85	2260997,70
	29	373276,08	2261000,85
	30	373267,26	2261001,90
	31	373266,14	2260998,74
48	<i>Площадь = 629 кв.м.</i>		
	59:27:0000000:179		
	№ точек	X	Y
	1	373302,1	2260965,68
	2	373302,44	2260969,25
	3	373302,76	2260973,65
	4	373285,34	2260974,4
	5	373281,33	2260951,42
	6	373280,06	2260942,83
	7	373274,78	2260908,66
	8	373281,49	2260908,37
	9	373285,93	2260934,41
	10	373281,83	2260954,28
	11	373284,12	2260967,4
	<i>Площадь = 386 кв.м.</i>		
49	59:27:1251001:2569		
	№ точек	X	Y
	1	372851,11	2261012,94
	2	372683,45	2261044,45
	3	372662,39	2261045,14
	4	372653,59	2261037,42
	5	372675,70	2261030,30
	6	372686,16	2261039,53
	7	372784,04	2261019,77
	8	372837,22	2261008,81
	9	373248,31	2260970,84
	10	373248,29	2260974,24
	11	373279,97	2260974,46
	12	373258,60	2260977,14
	13	373041,77	2260998,72
14	373013,60	2261005,40	
15	373133,38	2260976,99	

						2020-546-ПМТ1.ТЧ	Лист
Изм.	Кол. уч	Лист	№ док	Подпись	Дата		17

	16	373147,00	2260980,57
	17	373245,88	2260971,54
	18	373247,88	2260971,51
	19	372935,58	2260988,93
	20	372958,89	2260989,96
	21	372962,70	2260996,74
	22	372909,15	2261002,03
	23	372906,98	2260994,68
	24	372916,87	2260994,10
	25	372916,95	2260992,43
<i>Площадь = 3172 кв.м.</i>			

Экспликация изменяемых земельных участков

№	Адрес земельного участка	Категория	Площадь земельного участка, кв.м.	Форма собственности	Правообладатель	Кадастровый номер	Площадь наложения, кв. м	Вид разрешенного использования в соответствии с выпиской ЕГРН	Формирован не части зем.участка (далее - ЧЗУ)/ Формирован не земельного участка (далее ЗУ))
1	2	3	4	5	6	7	8	9	10
1	Пермский край, Октябрьский район, участок находится примерно в 1км, по направлению на юго-восток от д. Уразметьево	Земли промышленности, энергетики, транспорта, связи, радиовещания, телевидения, информатики, земли для обеспечения космической деятельности, земли обороны, безопасности и земли иного специального назначения	3	Аренда (с 14.09.2018 по 19.07.2040)	ООО "ЛУКОЙЛ-ПЕРМЬ"	59:27:1251001:1428 (входит в ЕЗП 59:27:0000000:39)	4	Для разработки и эксплуатации Казаковского месторождения нефти и газа	-----
2	Пермский край, Октябрьский район, участок находится примерно в 1км, по направлению на юго-восток от д. Уразметьево	Земли промышленности, энергетики, транспорта, связи, радиовещания, телевидения, информатики, земли для обеспечения космической деятельности, земли обороны, безопасности и земли иного специального назначения	4	Аренда (с 14.09.2018 по 19.07.2040)	ООО "ЛУКОЙЛ-ПЕРМЬ"	59:27:1251001:1429 (входит в ЕЗП 59:27:0000000:39)	4	Для разработки и эксплуатации Казаковского месторождения нефти и газа	-----
3	Пермский край, Октябрьский район, участок находится примерно в 1км, по направлению на юго-восток от д. Уразметьево	Земли промышленности, энергетики, транспорта, связи, радиовещания, телевидения, информатики, земли для обеспечения космической деятельности, земли обороны, безопасности и земли иного специального назначения	1000	Аренда (с 14.09.2018 по 19.07.2040)	ООО "ЛУКОЙЛ-ПЕРМЬ"	59:27:1251001:1431 (входит в ЕЗП 59:27:0000000:39)	81	Для разработки и эксплуатации Казаковского месторождения нефти и газа	-----
4	Пермский край, Октябрьский район, участок находится примерно в 1км, по направлению на юго-восток от д. Уразметьево	Земли промышленности, энергетики, транспорта, связи, радиовещания, телевидения, информатики, земли для обеспечения космической деятельности, земли обороны, безопасности и земли иного специального назначения	4	Аренда (с 14.09.2018 по 19.07.2040)	ООО "ЛУКОЙЛ-ПЕРМЬ"	59:27:1251001:1442 (входит в ЕЗП 59:27:0000000:39)	4	Для разработки и эксплуатации Казаковского месторождения нефти и газа	-----
5	Пермский край, Октябрьский район, участок находится примерно в 1км, по направлению на юго-восток от д. Уразметьево	Земли промышленности, энергетики, транспорта, связи, радиовещания, телевидения, информатики, земли для обеспечения космической деятельности, земли обороны, безопасности и земли иного специального назначения	4	Аренда (с 14.09.2018 по 19.07.2040)	ООО "ЛУКОЙЛ-ПЕРМЬ"	59:27:1251001:1527 (входит в ЕЗП 59:27:0000000:39)	14	Для разработки и эксплуатации Казаковского месторождения нефти и газа	-----

Изм.	Кол.уч	Лист	№ Док	Подпись	Дата

2020-546-ПМТ1.ТЧ

Лист

19

6	Пермский край, Октябрьский район, участок находится примерно в 1км, по направлению на юго-восток от д. Уразметьево	Земли промышленности, энергетики, транспорта, связи, радиовещания, телевидения, информатики, земли для обеспечения космической деятельности, земли обороны, безопасности и земли иного специального назначения	4	Аренда (с 14.09.2018 по 19.07.2040)	ООО "ЛУКОЙЛ-ПЕРМЬ"	59:27:1251001:322 (входит в ЕЗП 59:27:0000000:39)	4	Для разработки и эксплуатации Казаковского месторождения нефти и газа	-----
7	Пермский край, Октябрьский район, участок находится примерно в 1км, по направлению на юго-восток от д. Уразметьево	Земли промышленности, энергетики, транспорта, связи, радиовещания, телевидения, информатики, земли для обеспечения космической деятельности, земли обороны, безопасности и земли иного специального назначения	3	Аренда (с 14.09.2018 по 19.07.2040)	ООО "ЛУКОЙЛ-ПЕРМЬ"	59:27:1251001:363 (входит в ЕЗП 59:27:0000000:39)	3	Для разработки и эксплуатации Казаковского месторождения нефти и газа	-----
8	Пермский край, Октябрьский район, участок находится примерно в 1км, по направлению на юго-восток от д. Уразметьево	Земли промышленности, энергетики, транспорта, связи, радиовещания, телевидения, информатики, земли для обеспечения космической деятельности, земли обороны, безопасности и земли иного специального назначения	3	Аренда (с 14.09.2018 по 19.07.2040)	ООО "ЛУКОЙЛ-ПЕРМЬ"	59:27:1251001:366 (входит в ЕЗП 59:27:0000000:39)	3	Для разработки и эксплуатации Казаковского месторождения нефти и газа	-----
9	Пермский край, Октябрьский район, участок находится примерно в 1км, по направлению на юго-восток от д. Уразметьево	Земли промышленности, энергетики, транспорта, связи, радиовещания, телевидения, информатики, земли для обеспечения космической деятельности, земли обороны, безопасности и земли иного специального назначения	8268	Аренда (с 14.09.2018 по 19.07.2040)	ООО "ЛУКОЙЛ-ПЕРМЬ"	59:27:1251001:380 (входит в ЕЗП 59:27:0000000:39)	568	Для разработки и эксплуатации Казаковского месторождения нефти и газа	-----
10	Пермский край, Октябрьский район, участок находится примерно в 1км, по направлению на юго-восток от д. Уразметьево	Земли промышленности, энергетики, транспорта, связи, радиовещания, телевидения, информатики, земли для обеспечения космической деятельности, земли обороны, безопасности и земли иного специального назначения	1000	Аренда (с 14.09.2018 по 19.07.2040)	ООО "ЛУКОЙЛ-ПЕРМЬ"	59:27:1251001:390 (входит в ЕЗП 59:27:0000000:39)	317	Для разработки и эксплуатации Казаковского месторождения нефти и газа	-----
11	Пермский край, Октябрьский район, участок находится примерно в 1км, по направлению на юго-восток от д. Уразметьево	Земли промышленности, энергетики, транспорта, связи, радиовещания, телевидения, информатики, земли для обеспечения космической деятельности, земли обороны, безопасности и земли иного специального назначения	716	Аренда (с 14.09.2018 по 19.07.2040)	ООО "ЛУКОЙЛ-ПЕРМЬ"	59:27:1251001:392 (входит в ЕЗП 59:27:0000000:39)	6	Для разработки и эксплуатации Казаковского месторождения нефти и газа	-----

Изм.	Кол.уч	Лист	№ Док	Подпись	Дата

2020-546-ПМТ1.ТЧ

Лист

20

12	Пермский край, Октябрьский район, участок находится примерно в 1км, по направлению на юго-восток от д. Уразметьево	Земли промышленности, энергетики, транспорта, связи, радиовещания, телевидения, информатики, земли для обеспечения космической деятельности, земли обороны, безопасности и земли иного специального назначения	3680	Аренда (с 14.09.2018 по 19.07.2040)	ООО "ЛУКОЙЛ-ПЕРМЬ"	59:27:1251001:379 (входит в ЕЗП 59:27:0000000:39)	359	Для разработки и эксплуатации Казаковского месторождения нефти и газа	-----
13	Пермский край, Октябрьский район, участок находится примерно в 1км, по направлению на юго-восток от д. Уразметьево	Земли промышленности, энергетики, транспорта, связи, радиовещания, телевидения, информатики, земли для обеспечения космической деятельности, земли обороны, безопасности и земли иного специального назначения	1000	Аренда (с 14.09.2018 по 19.07.2040)	ООО "ЛУКОЙЛ-ПЕРМЬ"	59:27:1251001:1432 (входит в ЕЗП 59:27:0000000:39)	57	Для разработки и эксплуатации Казаковского месторождения нефти и газа	-----
14	Пермский край, Октябрьский район, юго-восточнее на 1500 метров от д. Уразметьево	Земли сельскохозяйственного назначения	661479	Аренда (с 13.06.2012 по 08.07.2018)	Сельскохозяйственный производственный кооператив (колхоз) "Дружба"	59:27:1251001:2465	8591	Для использования в сельскохозяйственном производстве	-----
15	Пермский край, Октябрьский район, СПК (колхоз) «Дружба»	Земли сельскохозяйственного назначения	1398	Долевая собственность	Деревянных Сергей Иванович Уланов Владимир Павлович	59:27:1251001:2678	364	Для сельскохозяйственного производства	ЧЗУ
16	Пермский край, Октябрьский район, СПК (колхоз) «Дружба»	Земли сельскохозяйственного назначения	13305	Долевая собственность	Деревянных Сергей Иванович Уланов Владимир Павлович	59:27:1251001:2679	2970	Для сельскохозяйственного производства	ЧЗУ
17	Пермский край, Октябрьский район, участок находится примерно в 1км, по направлению на юго-восток от д. Уразметьево	Земли промышленности, энергетики, транспорта, связи, радиовещания, телевидения, информатики, земли для обеспечения космической деятельности, земли обороны, безопасности и земли иного специального назначения	1405	Аренда (с 14.09.2018 по 19.07.2040)	ООО "ЛУКОЙЛ-ПЕРМЬ"	59:27:1251001:399 (входит в ЕЗП 59:27:0000000:39)	530	Для разработки и эксплуатации Казаковского месторождения нефти и газа	-----
18	Пермский край, Октябрьский район, участок находится примерно в 1км, по направлению на юго-восток от д. Уразметьево	Земли промышленности, энергетики, транспорта, связи, радиовещания, телевидения, информатики, земли для обеспечения космической деятельности, земли обороны, безопасности и земли иного специального назначения	8	Аренда (с 14.09.2018 по 19.07.2040)	ООО "ЛУКОЙЛ-ПЕРМЬ"	59:27:1251001:1491 (входит в ЕЗП 59:27:0000000:39)	8	Для разработки и эксплуатации Казаковского месторождения нефти и газа	-----

Изм.	Кол.уч	Лист	№ Док	Подпись	Дата

2020-546-ПМТ1.ТЧ

Лист

21

19	Пермский край, Октябрьский район, участок находится примерно в 1км, по направлению на юго-восток от д. Уразметьево	Земли промышленности, энергетики, транспорта, связи, радиовещания, телевидения, информатики, земли для обеспечения космической деятельности, земли обороны, безопасности и земли иного специального назначения	3	Аренда (с 14.09.2018 по 19.07.2040)	ООО "ЛУКОЙЛ-ПЕРМЬ"	59:27:1251001:368 (входит в ЕЗП 59:27:0000000:39)	3	Для разработки и эксплуатации Казаковского месторождения нефти и газа	-----
20	Пермский край, Октябрьский район, Басинское сельское поселение	Земли сельскохозяйственного назначения	15327	Отсутствуют сведения в ЕГРН	Отсутствуют сведения в ЕГРН	59:27:1251001:2734	2	строительство объектов обустройства скважины №89 Казаковского месторождения	ЧЗУ
21	Пермский край, Октябрьский район, примерно в 1200м. от д.Казаки, по направлению на юго-восток	Земли сельскохозяйственного назначения	50000	Частная собственность	Саматов Эльнар Масхубович	59:27:1251001:2460	6688	Для ведения личного подсобного хозяйства	ЧЗУ
22	Пермский край, Октябрьский район, участок находится примерно в 1км, по направлению на юго-восток от д. Уразметьево	Земли промышленности, энергетики, транспорта, связи, радиовещания, телевидения, информатики, земли для обеспечения космической деятельности, земли обороны, безопасности и земли иного специального назначения	1000	Аренда (с 14.09.2018 по 19.07.2040)	ООО "ЛУКОЙЛ-ПЕРМЬ"	59:27:1251001:376 (входит в ЕЗП 59:27:0000000:39)	97	Для разработки и эксплуатации Казаковского месторождения нефти и газа	-----
23	Пермский край, Октябрьский район, участок находится примерно в 1км, по направлению на юго-восток от д. Уразметьево	Земли промышленности, энергетики, транспорта, связи, радиовещания, телевидения, информатики, земли для обеспечения космической деятельности, земли обороны, безопасности и земли иного специального назначения	15443	Аренда (с 14.09.2018 по 19.07.2040)	ООО "ЛУКОЙЛ-ПЕРМЬ"	59:27:1251001:378 (входит в ЕЗП 59:27:0000000:39)	1146	Для разработки и эксплуатации Казаковского месторождения нефти и газа	-----
24	Пермский край, Октябрьский район, участок находится примерно в 1км, по направлению на юго-восток от д. Уразметьево	Земли промышленности, энергетики, транспорта, связи, радиовещания, телевидения, информатики, земли для обеспечения космической деятельности, земли обороны, безопасности и земли иного специального назначения	2444	Аренда (с 14.09.2018 по 19.07.2040)	ООО "ЛУКОЙЛ-ПЕРМЬ"	59:27:1251001:395 (входит в ЕЗП 59:27:0000000:39)	275	Для разработки и эксплуатации Казаковского месторождения нефти и газа	-----
25	Пермский край, Октябрьский район, СПК (колхоз) «Дружба»	Земли сельскохозяйственного назначения	25000	Долевая собственность	Уланов Владимир Павлович Деревянных Сергей Иванович	59:27:1251001:2675	2582	Для сельскохозяйственного производства	ЧЗУ
26	Пермский край, Октябрьский район, СПК (колхоз) «Дружба»	Земли сельскохозяйственного назначения	10877	Долевая собственность	Деревянных Сергей Иванович Уланов Владимир Павлович	59:27:1251001:2680	3006	Для сельскохозяйственного производства	ЧЗУ

Изм.	Кол.уч	Лист	№ Док	Подпись	Дата

2020-546-ПМТ1.ТЧ

Лист

22

27	Пермский край, Октябрьский район, участок находится примерно в 1км, по направлению на юго-восток от д. Уразметьево	Земли промышленности, энергетики, транспорта, связи, радиовещания, телевидения, информатики, земли для обеспечения космической деятельности, земли обороны, безопасности и земли иного специального назначения	4	Аренда (с 14.09.2018 по 19.07.2040)	ООО "ЛУКОЙЛ-ПЕРМЬ"	59:27:1251001:1501 (входит в ЕЗП 59:27:0000000:39)	4	Для разработки и эксплуатации Казаковского месторождения нефти и газа	-----
28	Пермский край, Октябрьский район, участок находится примерно в 1км, по направлению на юго-восток от д. Уразметьево	Земли промышленности, энергетики, транспорта, связи, радиовещания, телевидения, информатики, земли для обеспечения космической деятельности, земли обороны, безопасности и земли иного специального назначения	8	Аренда (с 14.09.2018 по 19.07.2040)	ООО "ЛУКОЙЛ-ПЕРМЬ"	59:27:1251001:1502 (входит в ЕЗП 59:27:0000000:39)	8	Для разработки и эксплуатации Казаковского месторождения нефти и газа	-----
29	Пермский край, Октябрьский район, участок находится примерно в 1км, по направлению на юго-восток от д. Уразметьево	Земли промышленности, энергетики, транспорта, связи, радиовещания, телевидения, информатики, земли для обеспечения космической деятельности, земли обороны, безопасности и земли иного специального назначения	3	Аренда (с 14.09.2018 по 19.07.2040)	ООО "ЛУКОЙЛ-ПЕРМЬ"	59:27:1251001:370 (входит в ЕЗП 59:27:0000000:39)	3	Для разработки и эксплуатации Казаковского месторождения нефти и газа	-----
30	Пермский край, Октябрьский район, участок находится примерно в 1км, по направлению на юго-восток от д. Уразметьево	Земли промышленности, энергетики, транспорта, связи, радиовещания, телевидения, информатики, земли для обеспечения космической деятельности, земли обороны, безопасности и земли иного специального назначения	54455	Аренда (с 14.09.2018 по 19.07.2040)	ООО "ЛУКОЙЛ-ПЕРМЬ"	59:27:1251001:385 (входит в ЕЗП 59:27:0000000:39)	1870	Для разработки и эксплуатации Казаковского месторождения нефти и газа	-----
31	Пермский край, Октябрьский район, участок находится примерно в 1км, по направлению на юго-восток от д. Уразметьево	Земли промышленности, энергетики, транспорта, связи, радиовещания, телевидения, информатики, земли для обеспечения космической деятельности, земли обороны, безопасности и земли иного специального назначения	8	Аренда (с 14.09.2018 по 19.07.2040)	ООО "ЛУКОЙЛ-ПЕРМЬ"	59:27:1251001:1507 (входит в ЕЗП 59:27:0000000:39)	4	Для разработки и эксплуатации Казаковского месторождения нефти и газа	-----
32	Пермский край, Октябрьский муниципальный район, Октябрьское лесничество, Октябрьское сельское участковое лесничество (колхоз "Дружба"), квартал № 7 (выд.: ч.2, ч.6, ч.11)	Земли лесного фонда	3252	Государственная собственность	Российская Федерация	59:27:1251001:2568	2207	под объект "Строительство высоконапорного водовода на территории действующего предприятия ЦДНГ-1	ЧЗУ
33	край Пермский, р-н Октябрьский	Земли сельскохозяйственного назначения	50000	Частная собственность	Саматова Талгия Габлахатовна	59:27:1251001:2461	1573	Для ведения личного подсобного хозяйства	ЧЗУ

Изм.	Кол.уч	Лист	№ Док	Подпись	Дата

2020-546-ПМТ1.ТЧ

Лист

23

34	Пермский край, Октябрьский район, Басинское сельское поселение	Земли сельскохозяйственного назначения	17075	Отсутствуют сведения в ЕГРН	Отсутствуют сведения в ЕГРН	59:27:1251001:2617	51	Проведение комплексных инженерно-геологических изысканий, составление проектов рекультивации, проектов и дополнений на поисково-разведочные работы. Скважина №89 Енапаевской площади	ЧЗУ
35	Пермский край, Октябрьский район, участок находится примерно в 1км, по направлению на юго-восток от д. Уразметьево	Земли промышленности, энергетики, транспорта, связи, радиовещания, телевидения, информатики, земли для обеспечения космической деятельности, земли обороны, безопасности и земли иного специального назначения	7341	Аренда (с 14.09.2018 по 19.07.2040)	ООО "ЛУКОЙЛ-ПЕРМЬ"	59:27:1251001:396 (входит в ЕЗП 59:27:0000000:39)	519	Для разработки и эксплуатации Казаковского месторождения нефти и газа	-----
36	Пермский край, Октябрьский район, СПК (колхоз) «Дружба»	Земли сельскохозяйственного назначения	6836	Долевая собственность	Деревянных Сергей Иванович Уланов Владимир Павлович	59:27:1251001:2681	81	Для сельскохозяйственного производства	ЧЗУ
37	Пермский край, Октябрьский район, участок находится примерно в 1км, по направлению на юго-восток от д. Уразметьево	Земли промышленности, энергетики, транспорта, связи, радиовещания, телевидения, информатики, земли для обеспечения космической деятельности, земли обороны, безопасности и земли иного специального назначения	11277	Аренда (с 14.09.2018 по 19.07.2040)	ООО "ЛУКОЙЛ-ПЕРМЬ"	59:27:1251001:382 (входит в ЕЗП 59:27:0000000:39)	3399	Для разработки и эксплуатации Казаковского месторождения нефти и газа	-----
38	Пермский край, Октябрьский район, участок находится примерно в 1км, по направлению на юго-восток от д. Уразметьево	Земли промышленности, энергетики, транспорта, связи, радиовещания, телевидения, информатики, земли для обеспечения космической деятельности, земли обороны, безопасности и земли иного специального назначения	8202	Аренда (с 14.09.2018 по 19.07.2040)	ООО "ЛУКОЙЛ-ПЕРМЬ"	59:27:1251001:401 (входит в ЕЗП 59:27:0000000:39)	198	Для разработки и эксплуатации Казаковского месторождения нефти и газа	-----
39	Пермский край, Октябрьский район, СПК (колхоз) «Дружба»	Земли сельскохозяйственного назначения	50000	Долевая собственность	Уланов Владимир Павлович Деревянных Сергей Иванович	59:27:1251001:2683	1687	Для сельскохозяйственного производства	ЧЗУ
40	Пермский край, Октябрьский район, в 10 м по направлению на северо-восток от д. Уразметьево	Земли сельскохозяйственного назначения	2324523	Аренда (с 13.06.2012 по 08.07.2018)	Сельскохозяйственный производственный кооператив (колхоз) "Дружба"	59:27:1251001:2466	5304	Для использования в сельскохозяйственном производстве	ЧЗУ

Изм.	Кол.уч	Лист	№ Док	Подпись	Дата

2020-546-ПМТ1.ТЧ

Лист

24

41	Пермский край, Октябрьский район, участок находится примерно в 1км, по направлению на юго-восток от д. Уразметьево	Земли промышленности, энергетики, транспорта, связи, радиовещания, телевидения, информатики, земли для обеспечения космической деятельности, земли обороны, безопасности и земли иного специального назначения	11879	Аренда (с 14.09.2018 по 19.07.2040)	ООО "ЛУКОЙЛ-ПЕРМЬ"	59:27:1251001:381 (входит в ЕЗП 59:27:0000000:39)	3765	Для разработки и эксплуатации Казаковского месторождения нефти и газа	-----
42	Пермский край, Октябрьский район, участок находится примерно в 1км, по направлению на юго-восток от д. Уразметьево	Земли промышленности, энергетики, транспорта, связи, радиовещания, телевидения, информатики, земли для обеспечения космической деятельности, земли обороны, безопасности и земли иного специального назначения	3	Аренда (с 14.09.2018 по 19.07.2040)	ООО "ЛУКОЙЛ-ПЕРМЬ"	59:27:1251001:371 (входит в ЕЗП 59:27:0000000:39)	3	Для разработки и эксплуатации Казаковского месторождения нефти и газа	-----
43	Пермский край, Октябрьский район, участок находится примерно в 1км, по направлению на юго-восток от д. Уразметьево	Земли промышленности, энергетики, транспорта, связи, радиовещания, телевидения, информатики, земли для обеспечения космической деятельности, земли обороны, безопасности и земли иного специального назначения	13444	Аренда (с 14.09.2018 по 19.07.2040)	ООО "ЛУКОЙЛ-ПЕРМЬ"	59:27:1251001:377 (входит в ЕЗП 59:27:0000000:39)	1800	Для разработки и эксплуатации Казаковского месторождения нефти и газа	-----
44	Пермский край, Октябрьский район, участок находится примерно в 1км, по направлению на юго-восток от д. Уразметьево	Земли промышленности, энергетики, транспорта, связи, радиовещания, телевидения, информатики, земли для обеспечения космической деятельности, земли обороны, безопасности и земли иного специального назначения	31111	Аренда (с 14.09.2018 по 19.07.2040)	ООО "ЛУКОЙЛ-ПЕРМЬ"	59:27:1251001:397 (входит в ЕЗП 59:27:0000000:39)	367	Для разработки и эксплуатации Казаковского месторождения нефти и газа	-----
45	Пермский край, Октябрьский район, участок находится примерно в 1км, по направлению на юго-восток от д. Уразметьево	Земли промышленности, энергетики, транспорта, связи, радиовещания, телевидения, информатики, земли для обеспечения космической деятельности, земли обороны, безопасности и земли иного специального назначения	33242	Аренда (с 14.09.2018 по 19.07.2040)	ООО "ЛУКОЙЛ-ПЕРМЬ"	59:27:1251001:394 (входит в ЕЗП 59:27:0000000:39)	451	Для разработки и эксплуатации Казаковского месторождения нефти и газа	-----
46	Пермский край, Октябрьский район, участок находится примерно в 1км, по направлению на юго-восток от д. Уразметьево	Земли промышленности, энергетики, транспорта, связи, радиовещания, телевидения, информатики, земли для обеспечения космической деятельности, земли обороны, безопасности и земли иного специального назначения	7975	Аренда (с 14.09.2018 по 19.07.2040)	ООО "ЛУКОЙЛ-ПЕРМЬ"	59:27:1251001:398 (входит в ЕЗП 59:27:0000000:39)	506	Для разработки и эксплуатации Казаковского месторождения нефти и газа	-----
47	Пермский край, Октябрьский муниципальный район, в границах МО "Басинское сельское поселения"	Земли сельскохозяйственного назначения	3772	Отсутствуют сведения в ЕГРН	Отсутствуют сведения в ЕГРН	59:27:1251001:2699	629	"Строительство объектов обустройства нагнетательной скважины № 307 Казаковского месторождения"	чзу

Изм.	Кол.уч	Лист	№ Док	Подпись	Дата

2020-546-ПМТ1.ТЧ

Лист

25

48	край Пермский, р-н Октябрьский	Земли промышленности, энергетики, транспорта, связи, радиовещания, телевидения, информатики, земли для обеспечения космической деятельности, земли обороны, безопасности и земли иного специального назначения	163190	Муниципальная собственность	Муниципальное образование "Октябрьский муниципальный район Пермского края"	59:27:0000000:179	386	Под полосу отвода автодороги "Зуевка-Уразметьево"	ЧЗУ
49	Пермский край, Октябрьский район, Басинское сельское поселение	Земли сельскохозяйственного назначения	19805	Отсутствуют сведения в ЕГРН	Отсутствуют сведения в ЕГРН	59:27:1251001:2569	3172	для строительства высоконапорного водовода на территории действующего предприятия ЦДНГ-1 (Казаковское месторождение) на объекте: «Строительство объектов системы ППД Дороховского и Казаковского месторождений»	ЧЗУ
50	Пермский край, Октябрьский район, СПК (колхоз) "Дружба"	Земли сельскохозяйственного назначения	2129048	Муниципальная собственность Сервитут (с 25.10.2018 по 24.09.2021)	Муниципальное образования "Басинское сельское поселение" Октябрьского муниципального района Пермского края ООО "ЛУКОЙЛ-ПЕРМЬ"	59:27:0000000:4197	2896	для сельскохозяйственного производства	-----

Изм.	Кол.уч	Лист	№ Док	Подпись	Дата

2020-546-ПМТ1.ТЧ

Лист

26

4. СВЕДЕНИЯ О ГРАНИЦАХ ТЕРРИТОРИИ

Площадь полосы отвода для размещения линейного объекта «Строительство ВЛ-6кВ фидер №18 ПС 35/6кВ «Казаковка» составляет 670 000 кв.м.

Земельные участки и части земельных участков, на которых планируется размещение вышеуказанного линейного объекта - не будут отнесены к территориям общего пользования или имуществу общего пользования.

Таблица № 5

**Перечень координат характерных точек границ зон планируемого
размещения линейного объекта
«Строительство ВЛ-6кВ фидер №18 ПС 35/6кВ «Казаковка»
в системе координат МСК-59**

№ точек	X	Y
1	2260755,50	373888,87
2	2260703,64	374032,62
3	2260621,59	374251,37
4	2260583,26	374292,49
5	2260551,26	374270,77
6	2260550,38	374262,82
7	2260540,53	374258,67
8	2260527,47	374287,37
9	2260537,17	374291,60
10	2260544,91	374287,11
11	2260570,61	374304,45
12	2260556,71	374317,60
13	2260562,90	374322,90
14	2260566,82	374317,66
15	2260563,05	374315,04
16	2260564,06	374313,60
17	2260567,82	374316,22
18	2260606,74	374341,88
19	2260612,54	374346,51
20	2260607,69	374353,80

21	2260590,57	374345,88
22	2260573,44	374369,15
23	2260544,48	374361,58
24	2260542,99	374372,48
25	2260572,67	374380,31
26	2260588,69	374358,56
27	2260638,91	374387,98
28	2260626,06	374405,45
29	2260631,40	374408,24
30	2260647,40	374386,51
31	2260668,41	374393,29
32	2260669,45	374425,29
33	2260675,48	374427,62
34	2260674,08	374386,02
35	2260660,66	374380,93
36	2260650,83	374376,85
37	2260651,65	374374,88
38	2260650,19	374373,90
39	2260651,04	374372,62
40	2260652,29	374373,46
41	2260655,66	374365,97
42	2260649,37	374361,73

Изм.	Кол. уч	Лист	№ док	Подпись	Дата

43	2260660,72	374339,71
44	2260590,04	374297,09
45	2260630,54	374258,79
46	2260835,41	373690,97
47	2260863,70	373550,16
48	2260972,58	373313,93
49	2260973,12	373308,28
50	2260973,65	373302,76
51	2260974,40	373285,34
52	2260976,61	373266,62
53	2261043,94	373292,88
54	2261069,26	373282,23
55	2261252,68	373221,47
56	2261289,83	373184,67
57	2261302,67	373133,26
58	2261280,56	373102,05
59	2261286,72	373094,68
60	2261274,12	373088,76
61	2261266,29	373082,29
62	2261264,40	373053,75
63	2261303,69	373024,54
64	2261309,26	373007,85
65	2261304,10	373005,48
66	2261298,87	373020,65
67	2261261,93	373048,10
68	2261248,64	373030,89
69	2261243,89	373034,56
70	2261258,35	373053,29
71	2261260,44	373084,79
72	2261242,46	373087,39
73	2261237,19	373091,86
74	2261240,41	373095,55
75	2261248,92	373095,53
76	2261248,86	373099,15
77	2261255,49	373111,93
78	2261260,68	373125,80
79	2261275,25	373108,40
80	2261292,75	373133,09
81	2261289,50	373162,62
82	2261286,19	373164,59
83	2261280,07	373181,82
84	2261245,57	373215,39

85	2261044,06	373282,15
86	2260977,55	373258,65
87	2260977,14	373258,60
88	2260998,72	373041,77
89	2261005,40	373013,60
90	2261006,57	372968,22
91	2260996,74	372962,70
92	2261002,03	372909,14
93	2261004,65	372895,19
94	2261010,57	372896,22
95	2261014,51	372876,61
96	2261008,39	372875,32
97	2261044,45	372683,45
98	2261045,14	372662,39
99	2261049,74	372522,17
100	2261042,43	372500,25
101	2261050,19	372490,15
102	2261035,72	372479,79
103	2260991,54	372346,18
104	2261159,78	372324,03
105	2261175,24	372206,45
106	2261436,58	372238,51
107	2261629,81	372227,00
108	2261628,12	372120,55
109	2261553,94	372080,06
110	2261537,40	372074,67
111	2261533,34	372048,74
112	2261519,05	372043,54
113	2261510,70	372056,50
114	2261533,66	372083,52
115	2261550,57	372089,05
116	2261586,98	372107,21
117	2261618,59	372124,67
118	2261620,48	372143,39
119	2261621,69	372219,47
120	2261437,03	372229,38
121	2261308,49	372214,74
122	2261311,76	372189,81
123	2261359,84	372168,88
124	2261356,84	372161,54
125	2261387,75	372149,76
126	2261376,41	372136,77

Изм.	Кол. уч	Лист	№ док	Подпись	Дата

127	2261425,08	372116,68
128	2261429,98	372129,79
129	2261427,70	372132,75
130	2261432,45	372136,41
131	2261436,76	372130,82
132	2261430,63	372114,39
133	2261448,92	372106,84
134	2261446,68	372101,27
135	2261427,52	372109,18
136	2261406,61	372089,12
137	2261403,10	372093,98
138	2261421,59	372111,63
139	2261372,25	372132,00
140	2261367,70	372126,78
141	2261323,90	372151,95
142	2261328,36	372163,31
143	2261304,26	372185,43
144	2261300,55	372213,76
145	2261176,28	372198,51
146	2261180,09	372169,58
147	2261173,52	372154,18
148	2261169,68	372151,67
149	2261166,75	372155,18
150	2261170,25	372168,99
151	2261152,64	372316,90
152	2260945,15	372344,23
153	2260815,92	372410,80
154	2260749,55	372441,22
155	2260681,09	372453,30
156	2260678,47	372456,70
157	2260676,14	372454,17
158	2260666,81	372455,82
159	2260641,25	372469,02
160	2260619,43	372467,17
161	2260605,37	372453,61
162	2260591,48	372472,86
163	2260575,76	372480,83
164	2260577,56	372499,40
165	2260588,48	372510,81
166	2260589,47	372521,29
167	2260617,50	372542,19
168	2260679,45	372514,49

169	2260698,17	372496,12
170	2260696,26	372490,33
171	2260683,00	372488,72
172	2260679,02	372479,09
173	2260654,16	372487,80
174	2260630,92	372483,36
175	2260669,83	372464,51
176	2260740,62	372450,00
177	2260774,74	372441,01
178	2260947,88	372353,00
179	2260983,46	372347,25
180	2261027,11	372479,23
181	2261017,70	372483,79
182	2260990,72	372458,09
183	2260982,51	372447,43
184	2260979,83	372449,70
185	2260977,35	372450,48
186	2260984,19	372460,72
187	2260974,43	372598,48
188	2260993,76	372592,29
189	2261000,54	372557,54
190	2261008,33	372558,44
191	2261040,34	372564,74
192	2261037,42	372653,59
193	2261030,30	372675,70
194	2261035,49	372681,59
195	2261017,40	372784,04
196	2261010,28	372784,00
197	2260987,58	372904,83
198	2260994,68	372906,98
199	2260994,10	372916,87
200	2260992,43	372916,95
201	2260986,19	372950,13
202	2260988,02	372958,42
203	2260980,00	372956,45
204	2260988,25	372993,84
205	2260976,65	373111,16
206	2260918,66	373118,34
207	2260914,11	373126,07
208	2260869,32	373131,60
209	2260865,12	373124,96
210	2260826,93	373131,01

Изм.	Кол. уч	Лист	№ док	Подпись	Дата

211	2260824,04	373146,39
212	2260828,36	373171,19
213	2260847,83	373160,82
214	2260851,08	373167,77
215	2260875,24	373157,77
216	2260878,12	373145,51
217	2260873,98	373138,97
218	2260909,53	373134,57
219	2260905,81	373142,08
220	2260976,99	373133,38
221	2260980,57	373147,00
222	2260971,54	373245,88
223	2260971,51	373247,88
224	2260970,84	373248,31
225	2260968,43	373273,45
226	2260942,79	373274,13
227	2260940,27	373269,86
228	2260940,39	373262,57
229	2260936,42	373261,37
230	2260908,78	373259,06
231	2260908,66	373274,78
232	2260908,37	373281,49
233	2260934,41	373285,93
234	2260954,28	373281,83
235	2260967,40	373284,12
236	2260965,23	373306,75
237	2260961,44	373318,88

238	2260855,01	373547,28
239	2260846,43	373591,69
240	2260796,86	373592,03
241	2260759,41	373594,91
242	2260759,06	373586,96
243	2260709,24	373592,05
244	2260708,46	373593,86
245	2260706,97	373594,41
246	2260683,19	373587,91
247	2260660,16	373585,30
248	2260656,77	373601,20
249	2260655,59	373604,17
250	2260645,78	373640,72
251	2260649,97	373640,90
252	2260663,47	373608,75
253	2260695,41	373618,83
254	2260760,57	373623,82
255	2260779,33	373626,11
256	2260780,29	373618,32
257	2260764,82	373615,58
258	2260763,35	373613,82
259	2260785,31	373604,80
260	2260821,28	373600,01
261	2260844,88	373599,71
262	2260818,16	373715,21
263	2260775,87	373832,43
	Площадь = 670000 кв.м.	

Изм.	Кол. уч	Лист	№ док	Подпись	Дата

5.1. Целевое назначение лесов

В соответствии с приказом Федерального агентства лесного хозяйства от 2 сентября 2014 № СЭД-30-01-02-1172 «Об утверждении Перечней лесных кварталов в составе участковых лесничеств Пермского края» на территории Пермского края Ишимовское участковое лесничество входит в состав Октябрьского лесничества.

На момент проектирования лесных участков на территории Октябрьского лесничества распространяется действие лесохозяйственного регламента, утвержденного приказом Министерства природных ресурсов, лесного хозяйства и экологии Пермского края от 29.12.2017 № СЭД-30-01-02-2068.

Леса на территории Пермского края в соответствии со статьей 8 Федерального закона от 04.12.2006 № 201-ФЗ «О введении в действие Лесного кодекса Российской Федерации» отнесены к эксплуатационным лесам, что отражено в Лесном плане Пермского края, утвержденным Указом губернатора Пермского края от 19 апреля 2018 г. № 36, и лесохозяйственном регламенте Октябрьского лесничества.

Согласно указанным документам лесного планирования проектируемый лесной участок по адресу: Пермский край, К Октябрьский городской округ, Октябрьское лесничество, Ишимовское участковое лесничество (Колхоз «Дружба»), квартал № 7 (выделы 2,6,11) относится к эксплуатационным лесам.

						2020-546-ПМТ1.ТЧ	Лист
							32
Изм.	Кол. уч	Лист	№ док	Подпись	Дата		

5.2. Количественные и качественные характеристики проектируемого лесного участка

1. Распределение земель

Общая площадь, га	в том числе									
	лесные земли					нелесные земли				
	занятые лесными насаждениями - всего	в том числе покрытые лесными культурами	лесные питомники, плантации	не занятые лесными насажде- ниями	итого	дороги	просеки	болота	другие	итого
1	2	3	4	5	6	7	8	9	10	11
0,3127	0.3127	-	-	-	0.3127	-	-	-	-	-

2. Таксационное описание участка

Наименование лесничества	№ квар- тала	№ вы- дела	Пло- щадь, га	Состав насажде- ния	Класс воз- раста ----- воз- раст, лет	Бони- тет	Пол- нота	Общий запас древе- сины, куб. м
эксплуатационны е леса	7	ч.2	0,2001	2Б2Б3ОС2Е1 С	7/65	2	0,6	34
		ч.6	0,0097	8С2Б+Е	4/65	2	0,6	3
		ч.11	0,1029	3Е1С1С2Б1Б 2ОС	3/50	2	0,6	23
Итого			0,3127					60

5.3. Сведения об обременениях проектируемого лесного участка

Обременений проектируемого лесного участка нет.

5.4. Сведения об ограничениях использования лесов

В соответствии с частью 3 статьи 12 Лесного кодекса Российской Федерации эксплуатационные леса подлежат освоению в целях устойчивого, максимально эффективного получения высококачественной древесины и других

лесных ресурсов, продуктов их переработки с обеспечением сохранения полезных функций лесов.

В соответствии с частью 4 статьи 29 Лесного кодекса запрещается заготовка древесины в объеме, превышающем расчетную лесосеку (допустимый объем изъятия древесины), а также с нарушением возрастов рубок.

5.5. Сведения о наличии на проектируемом лесном участке особо защитных участков лесов, особо охраняемых природных территорий, зон с особыми условиями использования территорий

В соответствии с приказом Федерального агентства лесного хозяйства (Рослесхоз) №111 от 31.06.2016 года ОЗУ на данных участках отсутствуют.

В соответствии с лесохозяйственным регламентом ГКУ «Октябрьское лесничество» ООПТ на данных участках отсутствуют.

5.6. Виды разрешенного использования лесов на проектируемом лесном участке

Лесохозяйственным регламентом Октябрьского лесничества, утвержденным приказом министерства природных ресурсов, лесного хозяйства и экологии Пермского края от 25.12.2013 № СЭД-30-01-02-1721 в квартале 7 Ишимовского участкового лесничества Октябрьского лесничества и соответственно в проектируемом лесном участке установлены следующие виды разрешенного использования лесов:

- Заготовка древесины;
- Заготовка живицы;
- Заготовка и сбор недревесных лесных ресурсов;
- Заготовка пищевых лесных ресурсов и сбор лекарственных растений;
- Осуществление видов деятельности в сфере охотничьего хозяйства;

						2020-546-ПМТ1.ТЧ	Лист
							34
Изм.	Кол. уч	Лист	№ док	Подпись	Дата		



**АДМИНИСТРАЦИЯ ОКТЯБРЬСКОГО ГОРОДСКОГО ОКРУГА
ПЕРМСКОГО КРАЯ**

ПОСТАНОВЛЕНИЕ

17.08.2020

№ 641-266-01-05

О подготовке проекта внесения изменений в документацию по планировке территории по объекту: «Строительство ВЛ-6кВ фидер №18 ПС 35/6кВ «Казаковка» на территории Октябрьского городского округа Пермского края

Руководствуясь ст. 45, 46 Градостроительного кодекса Российской Федерации, п. 26 ч.1 ст. 16 Федерального закона от 06 октября 2003 г. № 131-ФЗ «Об общих принципах организации местного самоуправления в Российской Федерации», Уставом Октябрьского городского округа Пермского края, Порядком подготовки и утверждения документации по планировке территории сельских поселений Октябрьского городского округа Пермского края, утвержденным постановлением Администрации Октябрьского муниципального района от 17 марта 2015 г. № 197, постановлением Администрации Октябрьского муниципального района Пермского края от 07 апреля 2017 г. № 169-266-01-05 «Об утверждении административного регламента по предоставлению муниципальной услуги «Принятие решения о подготовке документации по планировке территории», рассмотрев заявление АО «ЭНЕРГОСЕРВИС» от 10 июля 2020 г. № 240 (вх. № 970 от 14.07.2020 г.) «О корректировке ППТ», Администрация Октябрьского городского округа **ПОСТАНОВЛЯЕТ:**

1. Разрешить АО «ЭНЕРГОСЕРВИС» за счет собственных средств осуществить подготовку проекта внесения изменений в документацию по планировке территории по объекту: «Строительство ВЛ-6кВ фидер №18 ПС 35/6кВ «Казаковка» на территории Октябрьского городского округа Пермского края, в соответствии с техническим заданием на подготовку проекта внесения изменений в документацию по планировке территории (проекта межевания территории в составе проекта планировки территории) по объекту: «Строительство ВЛ-6кВ фидер №18 ПС 35/6кВ «Казаковка» на территории Октябрьского городского округа Пермского края, утвержденным настоящим постановлением.

2. Утвердить прилагаемое техническое задание на подготовку проекта внесения изменений в документацию по планировке территории (проекта межевания территории в составе проекта планировки территории) по объекту:


«Строительство ВЛ-6кВ фидер №18 ПС 35/6кВ «Казаковка» на территории Октябрьского городского округа Пермского края.

3. Физические и юридические лица вправе предоставить в Комитет земельно-имущественных отношений и градостроительной деятельности администрации Октябрьского городского округа Пермского края предложения о порядке, сроках подготовки и содержания проекта внесения изменений в документацию по планировке территории указанной в пункте 1 настоящего постановления.

4. Настоящее постановление вступает в силу со дня его обнародования и подлежит размещению на официальном сайте Октябрьского городского округа.

5. Контроль за исполнением постановления возложить на председателя Комитета земельно-имущественных отношений и градостроительной деятельности администрации Октябрьского городского округа Пермского края Н.С. Кулигину.

Глава городского округа -
глава администрации Октябрьского
городского округа



Г. В. Поезжаев

УТВЕРЖДАЮ
Начальник управления лесопользования
Министерства природных ресурсов
лесного хозяйства и экологии Пермского края

(Ф.И.О., подпись
и печать)

(дата)

Акт
натурного технического обследования
участка лесного фонда № 47

п.Октябрьский
(населенный пункт)

19.08.2020 г
(дата)

Лесничий Ишимовского участкового лесничества Октябрьского лесничества Сибиряков Н.В. совместно с заинтересованным лицом, представителем ООО «ЛУКОЙЛ-ПЕРМЬ» Кузнецовым С.Ф. действующим на основании доверенности № 82 от 16.01.2020 г

(Ф.И.О., должности и наименования организаций лиц, проводивших обследование)

провели натурное техническое обследование участка лесного фонда, для предоставления лесного участка в аренду с целью строительства, реконструкции и эксплуатации объекта: Строительство ВЛ-6КВ фидер №18 ПС 35/6КВ "Казаковка"

(указать конкретно)

При обследовании уточнены материалы лесоустройства и установлено:

1. Участок расположен в эксплуатационных лесах ГКУ «Управление лесничествами Пермского края» Октябрьского лесничества, Ишимовского участкового лесничества (Колхоз «Дружба») в квартале №7 (часть выделов 2,6,11)

- Субъект Российской Федерации Пермский край
Муниципальный район Октябрьский городской округ
2. Лесистость муниципального района 60,4%.
 3. Общая площадь участка 0,3127 га,
 4. Характеристика лесного участка

Общая площадь, га	в том числе									
	лесные земли					нелесные земли				
	занятые лесными насаждениями - всего	в том числе покрытые лесными культурами	лесные питомники, плантации	не занятые лесными насаждениями	итого	дороги	просеки	болота	другие	итого
1	2	3	4	5	6	7	8	9	10	11
0,3127	0,3127	-	-	-	0,3127	-	-	-	-	-

4. Таксационное описание участка

Наименование лесничества	№ квартала	№ выдела	Площадь, га	Состав насаждения	Класс возраста ----- возраст, лет	Бонитет	Полнота	Общий запас древесины, куб. м
эксплуатационные леса	7	ч.2	0,2001	2Б2Б3ОС2Е1С	7/65	2	0,6	34
		ч.6	0,0097	8С2Б+Е	4/65	2	0,6	3
		ч.11	0,1029	3Е1С1С2Б1Б2ОС	3/50	2	0,6	23
Итого			0,3127					60

6. Участок *имеет* особо защитное значение,
(имеет или не имеет)

выражающееся в следующем: ОЗУ: склон уч-ка более 30 гр. в квартале № 7 (часть выдела 6), ОЗУ: леса вдоль обрывов и оврагов в квартале № 7 (часть выдела 11)

7. Лесохозяйственные особенности участка : нет

8. Участок *пригоден* для заявленных целей.
(пригоден или не пригоден)

9. При составлении акта сделаны следующие замечания и предложения:

При производстве работ соблюдать правила заготовки древесины, правила пожарной безопасности и санитарные правила в лесах РФ. После производства работ провести техническую и биологическую рекультивации.

Лица, проводившие обследование:
Лесничий
Ишимовского участкового лесничества

Представитель ООО «ЛУКОЙЛ-ПЕРМЬ»

Заместитель руководителя,
директор Октябрьского лесничества

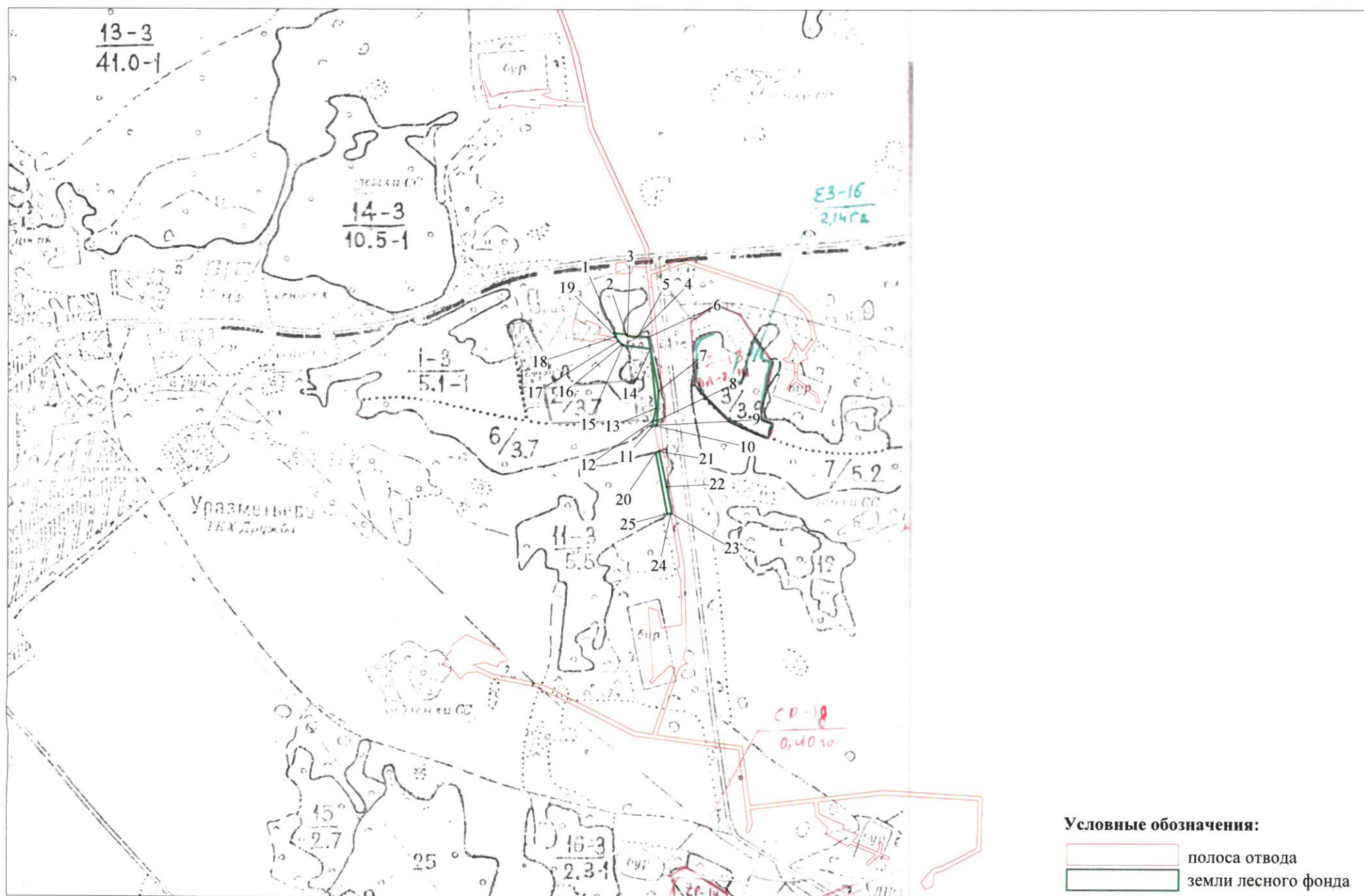
ГКУ «Управление лесничествами Пермского края»



 _____ Сибиряков Н.В.
 (подпись) Ф.И.О.
 _____ Ефяпников М.Н.
 (подпись и печать) Кузнецов С.Ф. Ф.И.О.
 _____ Дульцев В.В.
 (подпись и печать) (Ф.И.О.)

Неотъемлемой частью настоящего акта является чертеж участка лесного фонда.

Субъект Российской Федерации	Пермский край
Муниципальное образование	Октябрьский городской округ
Категория земель	Земли лесного фонда
Лесничество (лесопарк)	Октябрьское
Участковое лесничество	Ишимовское (Колхоз "Дружба" квартал №7 (части выделов 2, 6, 11))
Вид использования лесов	Эксплуатационные леса
Цель предоставления	Строительство ВЛ-6 кВ фидер № 18 ПС 35/6 кВ "Казаковка"
Особые отметки	Общая площадь земель лесного фонда - 0,3127га: квартал 7 часть выдела 2 - 0,2001га, 6 - 0,0097га, 11 - 0,1029га.



Масштаб 1:10000

Номера характерных точек	Направление румбы (азимуты) линий	Длины линий (метры)	X	Y	Номера характерных точек	Направление румбы (азимуты) линий	Длины линий (метры)	X	Y
1	ЮВ:83°01'55"	23.99	373142.08	2260905.81	14	СЗ:82°56'36"	53.97	373111.16	2260976.65
2	ЮВ:37°15'31"	3.83	373139.17	2260929.62	15	СЗ:61°19'36"	2.92	373117.79	2260923.09
3	ЮВ:83°07'51"	16.39	373136.12	2260931.94	16	СЗ:43°01'08"	9.41	373119.19	2260920.53
4	СВ:63°41'39"	4.94	373134.16	2260948.21	17	СЗ:36°30'02"	10.86	373126.07	2260914.11
5	ЮВ:83°02'41"	19.65	373136.35	2260952.64	18	ЮВ:83°01'30"	1.89	373134.80	2260907.65
6	ЮВ:11°09'43"	107.96	373133.97	2260972.15	19	СЗ:26°21'03"	8.38	373134.57	2260909.53
7	ЮЗ:2°33'38"	58.87	373028.05	2260993.05	20	СВ:73°09'10"	7.42	372904.83	2260987.58
8	ЮЗ:2°31'14"	9.55	372969.24	2260990.42	21	ЮВ:11°27'01"	71.18	372906.98	2260994.68
9	ЮЗ:57°07'07"	2.36	372959.70	2260990.00	22	ЮВ:11°38'42"	54.30	372837.22	2261008.81
10	ЮЗ:76°11'57"	8.26	372958.42	2260988.02	23	З:90°00'00"	2.37	372784.04	2261019.77
11	СВ:12°25'11"	12.55	372956.45	2260980.00	24	З:90°00'00"	7.12	372784.04	2261017.40
12	СВ:12°27'14"	25.74	372968.71	2260982.70	25	СЗ:10°38'36"	122.90	372784.04	2261010.28
13	СЗ:5°38'48"	117.89	372993.84	2260988.25					

Лица, проводившие обследование:

Лесничий Ишимовского участкового лесничества

Представитель ООО "ЛУКОЙЛ-ПЕРМЬ"

Заместитель руководителя,
директор Октябрьского лесничества
ГКУ "Управление лесничествами
Пермского края"



Сибиряков В.Н
(Ф.И.О.)

Шляпников М.Н.
Кузнецов С. Ф.
(Ф.И.О.)

Дульцев В. В.
(Ф.И.О.)



МИНИСТЕРСТВО ПРИРОДНЫХ РЕСУРСОВ,
ЛЕСНОГО ХОЗЯЙСТВА И ЭКОЛОГИИ
ПЕРМСКОГО КРАЯ

ГКУ «УПРАВЛЕНИЕ ЛЕСНИЧЕСТВАМИ
ПЕРМСКОГО КРАЯ»
ОКтябрьское ЛЕСНИЧЕСТВО

617860 Пермский край,
п.Октябрьский, ул.Тракторная, 55
тел /факс: (266) 2-22-34, 2-29-98
E-mail: oktlesnich@mail.ru

Министерство природных
ресурсов, лесного
хозяйства и экологии
Пермского края

№ 358 от «14» 08 2020 г.

Заключение № 47

Рассмотрев представленное ООО «ЛУКОЙЛ-ПЕРМЬ» обоснование местоположения, вида и цели использования лесного участка ГКУ «Управление лесничествами Пермского края» Октябрьское лесничество считает возможным предоставление испрашиваемого лесного участка ООО «ЛУКОЙЛ-ПЕРМЬ» для вида использования «Строительство, реконструкция и эксплуатация линейного объекта» по объекту «**Строительство ВЛ-6КВ фидер №18 ПС 35/6КВ «Казаковка»**» на территории Октябрьского городского округа в лесном фонде Октябрьского лесничества, общей площадью **0,3127 га**, в том числе:

в эксплуатационных лесах: Ишимовского участкового лесничества (Колхоз «Дружба») в квартале №7 (части выделов 2,6,11)

Обременения лесного участка: нет

ОЗУ: «склон участка более 30гр.»- квартал 7 (часть выдела 6) и «леса вдоль обрывов и оврагов» -квартал №7 (часть выдела 11)

Ограничения по использованию лесного участка: в соответствии с Лесным кодексом РФ

Вырубка деревьев требуется.

Заместитель руководителя, директор
Октябрьского лесничества ГКУ
«Управление лесничествами Пермского края»
(подпись, печать)

В.В.Дульцев

Исполнитель: инженер Адыева А.С.
№ тел. (34266) 2-13-84

Министерство природных ресурсов, лесного хозяйства и экологии Пермского края

Выписка из государственного лесного реестра
от 06.08.2020 г. № 272-2020-08

Сведения о лесах

Адрес (местоположение) Пермский край, Октябрьский городской округ, Октябрьское лесничество, Ишимовское участковое лесничество (Колхоз «Дружба»), квартал № 7 (выделы 2, 6, 11).

(указывается субъект Российской Федерации, муниципальное образование, лесничество или лесопарк, квартал и (или) выдел).

Площадь 12,9 га

Категория земель Земли лесного фонда

Особые отметки:

1. Целевое назначение лесов – эксплуатационные леса.
2. Ограничения по использованию лесов в эксплуатационных лесах и особо защитных участках лесов установлены Лесным кодексом Российской Федерации.
3. Обременения лесного участка: нет.

Приложение: Выкопировки из таксационных описаний в электронном виде.

Заверено:

И.о. начальника управления лесного учета,
планирования и лесоустройства
Министерства природных ресурсов,
лесного хозяйства и экологии Пермского края



Д.С. Бородулин
(Ф.И.О.)

06.08.2020
(Дата)