



ОБЩЕСТВО С ОГРАНИЧЕННОЙ ОТВЕТСТВЕННОСТЬЮ

«СП ГРУПП»

ООО «СП Групп»

**Регистрационный номер № СРО-П-123-25012010 от 18.03.2010 года в реестре
СРО Союз проектных организаций ЮЖНОГО УРАЛА**

Заказчик: ООО "ЛУКОЙЛ-ПЕРМЬ"

**СТРОИТЕЛЬСТВО ВЛ-6КВ ФИДЕР №18 ПС 110/35/6
КВ «ДОРОХОВКА»**

ДОКУМЕНТАЦИЯ ПО ПЛАНИРОВКЕ ТЕРРИТОРИИ

Проект межевания территории

20z0449-ПМТ

Москва, 2020



ОБЩЕСТВО С ОГРАНИЧЕННОЙ ОТВЕТСТВЕННОСТЬЮ

«СП ГРУПП»

ООО «СП Групп»

Регистрационный номер № СРО-П-123-25012010 от 18.03.2010 года в реестре
СРО Союз проектных организаций ЮЖНОГО УРАЛА

Заказчик: ООО "ЛУКОЙЛ-ПЕРМЬ"

**СТРОИТЕЛЬСТВО ВЛ-6КВ ФИДЕР №18 ПС 110/35/6
КВ «ДОРОХОВКА»**

ДОКУМЕНТАЦИЯ ПО ПЛАНИРОВКЕ ТЕРРИТОРИИ

Проект межевания территории

20z0449-ПМТ

Технический директор ООО «СП Групп»

М.В. Мамаев

Главный инженер проекта

А.А.Сморкалов

| | |
|--------------|--|
| Инд. № подл. | |
| Подп. и дата | |
| Взам. инв. № | |

Москва, 2020

Содержание тома

| Обозначение | Наименование | Номер страницы | Примечание |
|---------------|--|-------------------|------------|
| 20z0449-ПМТ-С | Содержание тома | 2 | |
| 20z0449-ПМТ | Основная часть проекта межевания территории. Текстовая часть | 3 | |
| 20z0449-ПМТ | Основная часть проекта межевания территории. Графическая часть | 16 | |
| 20z0449-ПМТ | Материалы по обоснованию проекта межевания территории. Графическая часть | 28 | |

| | | |
|--|--|--|
| | | |
| | | |
| | | |
| | | |

Взам. инв. №

Подп. И дата

Инв. № подл.

| Изм. | Кол.уч | Лист | № док | Подп. | Дата | 20z0449-ПМТ-С | | | |
|-------------|---------------|------|-------|-------|---------|-----------------|----------------|------|--------|
| | | | | | | СОДЕРЖАНИЕ ТОМА | Стадия | Лист | Листов |
| | | | | | | | П | | 1 |
| | | | | | | | ООО «СП-Групп» | | |
| | | | | | | | | | |
| Разработал | | | | | 04.2020 | | | | |
| Рук. группы | | | | | 04.2020 | | | | |
| Н.контр. | А.А.Сморчалов | | | | 04.2020 | | | | |
| ГИП | А.А.Сморчалов | | | | 04.2020 | | | | |

**ОСНОВНАЯ ЧАСТЬ
ПРОЕКТА МЕЖЕВАНИЯ ТЕРРИТОРИИ
ТЕКСТОВАЯ ЧАСТЬ**

| | | |
|--|--|--|
| | | |
| | | |
| | | |
| | | |

Взам. инв. №

Подп. И дата

Инв. № подл.

| | | | | | | | | | |
|-------------|-------------|------|-------|-------|--------|-----------------|----------------|------|--------|
| | | | | | | 20z0449-ПМТ | | | |
| Изм. | Кол.уч | Лист | № док | Подп. | Дата | | | | |
| Разработал | | | | | 042020 | ТЕКСТОВАЯ ЧАСТЬ | Стадия | Лист | Листов |
| Рук. группы | | | | | 042020 | | П | 1 | 13 |
| Н.контр. | А.А.Сморкал | | | | 042020 | | ООО «СП-Групп» | | |
| ГИП | ААСморкалов | | | | 042020 | | | | |

Содержание

| | |
|--|----------|
| Введение | 3 |
| 1 Проект межевания территории | 4 |
| 1.1 Характеристика территории размещения объекта проектирования..... | 4 |
| 1.2 Опорно-межевая сеть на территории проектирования..... | 4 |
| 1.3 Структура территории, образуемая в результате межевания..... | 4 |
| 1.4 Целевое назначение лесов, вид (виды) разрешенного использования лесного участка, количественные и качественные характеристики лесного участка, сведения о нахождении лесного участка в границах особо защитных участков лесов | 7 |
| 1.4.1 Местоположение, границы и площадь проектируемого лесного участка | 7 |
| 1.4.2 Целевое назначение лесов | 8 |
| 1.4.3 Количественные и качественные характеристики проектируемого лесного участка..... | 8 |
| 1.4.4 Виды разрешенного использования лесов на проектируемом лесном участке..... | 10 |
| 1.4.5 Сведения об обременениях проектируемого лесного участка..... | 12 |
| 1.4.6 Сведения об ограничениях использования лесов | 12 |
| 1.4.7 Сведения о наличии зданий, сооружений, объектов, связанных с созданием лесной инфраструктуры и объектов, не связанных с созданием лесной инфраструктуры на проектируемом лесном участке..... | 12 |
| 1.4.8 Сведения о наличии на проектируемом лесном участке особо защитных участков лесов, особо охраняемых природных территорий, зон с особыми условиями использования территорий..... | 12 |
| 1.4.9 Проектирование вида использования лесов лесного участка..... | 13 |

| | | |
|--|--|--|
| | | |
| | | |
| | | |
| | | |
| | | |

| | |
|--------------|--|
| Взам. инв. № | |
| Подл. И дата | |
| Инв. № подл. | |

| | | | | | |
|------|--------|------|-------|---------|------|
| | | | | | |
| Изм. | Кол.уч | Лист | №док. | Подпись | Дата |

| | | | |
|----------|--|--------------------|--------|
| :ЗУ1(5) | | | 0,0493 |
| :ЗУ1(6) | | | 0,1255 |
| :ЗУ1(7) | | | 0,0104 |
| :ЗУ1(8) | | | 0,0942 |
| :ЗУ1(9) | | | 0,0160 |
| :ЗУ1(10) | | | 0,1829 |
| :ЗУ1(11) | | | 0,1595 |
| :ЗУ1(12) | | | 0,0076 |
| :ЗУ1(13) | | | 0,1046 |
| :ЗУ1(14) | | | 0,1779 |
| :ЗУ1(15) | | | 0,0068 |
| :ЗУ1(16) | | | 0,3704 |
| :ЗУ1(17) | | | 0,0530 |
| :ЗУ1(18) | | | 0,0422 |
| :ЗУ1(19) | | | 0,0996 |
| :ЗУ1(20) | | | 0,0397 |
| :ЗУ1(21) | | | 0,0008 |
| :ЗУ1(22) | | | 0,3024 |
| :ЗУ1(23) | | | 1,4045 |
| :ЗУ1(24) | Земли сельскохозяйственного назначения | - | 0,0066 |
| :ЗУ1(25) | | | 0,0151 |
| :ЗУ1(26) | | | 0,0468 |
| :ЗУ1(27) | | | 0,0028 |
| :ЗУ1(28) | | | 0,0336 |
| :ЗУ1(29) | | | 0,0529 |
| :ЗУ1(30) | | | 0,0071 |
| :ЗУ1(31) | | | 0,0189 |
| :ЗУ1(32) | | | 0,2644 |
| :ЗУ1(33) | | | 0,1663 |
| :ЗУ1(34) | | | 0,1233 |
| :ЗУ1(35) | | | 0,3901 |
| :ЗУ1(36) | | | 0,0268 |
| :ЗУ1(37) | | 0,8237 | |
| :ЗУ1(38) | | 0,3778 | |
| :ЗУ1(39) | | 0,0177 | |
| :ЗУ1(40) | | 0,0190 | |
| :ЗУ1(41) | | 0,0100 | |
| :ЗУ1(42) | | 0,0793 | |
| :ЗУ1(43) | | 0,0462 | |
| :ЗУ2 | Земли сельскохозяйственного назначения | 59:27:1251003:3705 | 0,0055 |
| :ЗУ3 | | 59:27:1251003:3752 | 0,0164 |
| :ЗУ4(1) | | 59:27:1251003:3699 | 0,0474 |
| :ЗУ4(2) | | | 0,0137 |
| :ЗУ5(1) | | 59:27:1251003:3665 | 0,0675 |

Взам. инв. №

Подл. И дата

Инв. № подл.

| Изм. | Кол.уч | Лист | №док. | Подпись | Дата |
|------|--------|------|-------|---------|------|
| | | | | | |

20z0449-ПМТ

Лист

5

| | | | |
|-----------|--|--------------------|--------|
| :ЗУ5(2) | | | 0,0735 |
| :ЗУ6 | | 59:27:0000000:4167 | 0,0017 |
| :ЗУ7 | | 59:27:1251003:3718 | 0,0171 |
| :ЗУ8 | | 59:27:1251003:3720 | 0,0160 |
| :ЗУ9(1) | | | 0,0172 |
| :ЗУ9(2) | | 59:27:1251003:3746 | 0,0181 |
| :ЗУ10(1) | | | 0,2326 |
| :ЗУ10(2) | | 59:27:1251003:3731 | 0,0007 |
| :ЗУ11 | | 59:27:1251003:3724 | 0,0058 |
| :ЗУ12 | | 59:27:1251003:3715 | 0,0292 |
| :ЗУ13 | | 59:27:1251003:3749 | 0,0110 |
| :ЗУ14 | | 59:27:1251003:3725 | 0,0007 |
| :ЗУ15 | | 59:27:1251003:3716 | 0,0200 |
| :ЗУ16(1) | | | 0,1425 |
| :ЗУ16(2) | | 59:27:1271001:131 | 0,1109 |
| :ЗУ16(3) | | | 0,0004 |
| :ЗУ17 | | 59:27:1271001:245 | 0,0161 |
| :ЗУ18 | | 59:27:1271001:128 | 0,1787 |
| :ЗУ19 | | 59:27:1021001:1302 | 0,0183 |
| :ЗУ20(1) | | | 0,0170 |
| :ЗУ20(2) | | | 0,1241 |
| :ЗУ20(3) | | | 0,0544 |
| :ЗУ20(4) | | | 0,0178 |
| :ЗУ20(5) | | | 0,0337 |
| :ЗУ20(6) | | | 0,0118 |
| :ЗУ20(7) | | | 0,0646 |
| :ЗУ20(8) | | | 0,0827 |
| :ЗУ20(9) | | | 0,0749 |
| :ЗУ20(10) | | 59:27:0000000:178 | 0,0472 |
| :ЗУ20(11) | | | 0,1078 |
| :ЗУ20(12) | | | 0,0851 |
| :ЗУ20(13) | | | 0,3782 |
| :ЗУ20(14) | | | 0,1477 |
| :ЗУ20(15) | | | 0,0005 |
| :ЗУ20(16) | | | 0,4714 |
| :ЗУ20(17) | | | 0,0071 |
| :ЗУ20(18) | | | 0,1018 |
| :ЗУ21(1) | | | 0,0051 |
| :ЗУ21(2) | | | 0,0795 |
| :ЗУ21(3) | | 59:27:0000000:4075 | 0,0380 |
| :ЗУ21(4) | | | 0,6782 |
| :ЗУ21(5) | | | 0,0420 |
| :ЗУ22 | | 59:27:1021001:1307 | 0,0217 |
| :ЗУ23 | | 59:27:0000000:4220 | 0,0141 |

Земли
сельскохозяйственного
назначения

Земли лесного фонда

Земли лесного фонда

Взам. инв. №

Подл. И. дата

Инв. № подл.

| Изм. | Кол.уч | Лист | №док. | Подпись | Дата |
|------|--------|------|-------|---------|------|
| | | | | | |

20z0449-ПМТ

Лист

6

| | | | |
|-----------|---------------------|--------------------|--------|
| :ЗУ24 | | 59:27:0000000:4404 | 0,0014 |
| :ЗУ25 | | 59:27:1021001:1314 | 0,0016 |
| :ЗУ26 | | 59:27:1021001:1299 | 0,0556 |
| :ЗУ27(1) | Земли лесного фонда | 59:27:0000000:55 | 0,5532 |
| :ЗУ27(2) | | | 0,0202 |
| :ЗУ27(3) | | | 0,0515 |
| :ЗУ27(4) | | | 0,4264 |
| :ЗУ27(5) | | | 0,0149 |
| :ЗУ27(6) | | | 0,2179 |
| :ЗУ27(7) | | | 0,4458 |
| :ЗУ27(8) | | | 0,0012 |
| :ЗУ27(9) | | | 0,1863 |
| :ЗУ27(10) | | | 0,0874 |
| :ЗУ27(11) | | | 0,0032 |
| :ЗУ27(12) | | | 0,0012 |
| :ЗУ27(13) | | | 0,0638 |
| :ЗУ27(14) | | | 0,3982 |
| :ЗУ27(15) | | | 0,1861 |
| :ЗУ27(16) | | | 0,0084 |
| :ЗУ27(17) | | | 0,2925 |
| :ЗУ27(18) | | | 0,0084 |
| :ЗУ27(19) | | | 0,5360 |
| :ЗУ27(20) | | | 0,0464 |

Каталог координат характерных точек границ образуемых участков представлен на листах Чертежей межевания территории.

Участок :ЗУ1 образуется из земель, находящихся в государственной или муниципальной собственности. Участки :ЗУ2-:ЗУ27 планируется образовать путем образования части соответствующего исходного земельного участка.

Вид разрешенного использования образуемых участков в соответствии с Классификатором, утвержденным Приказом Минэкономразвития России от 01.09.2014 №540 – «Энергетика».

1.4 Целевое назначение лесов, вид (виды) разрешенного использования лесного участка, количественные и качественные характеристики лесного участка, сведения о нахождении лесного участка в границах особо защитных участков лесов

1.4.1 Местоположение, границы и площадь проектируемого лесного участка

Земельный участок лесного фонда площадью 6,2196 га расположен в Октябрьском городском округе Пермского края, на территории Октябрьского лесничества, Чадского участкового лесничества (АОЗТ «Тюшевское»), квартал 9 (часть выдела 7, 17); Чадского участкового лесничества (Колхоз «Авангард»),

Взам. инв. №

Подл. И дата

Инв. № подл.

Лист

20z0449-ПМТ

7

Изм. Кол.уч Лист №док. Подпись Дата

квартал 1 (часть выдела 32, 33), квартал 9 (часть выдела 1, 2, 3, 4, 6, 7), квартал 10 (часть выдела 3), квартал 18 (часть выдела 8, 9, 12, 21, 35); Чадского участкового лесничества (Сарсинское), квартал 50 (часть выдела 7, 33), квартал 51 (часть выдела 11, 16, 18, 25), квартал 53 (часть выдела 24, 25, 35), квартал 74 (часть выдела 5, 21), квартал 75 (часть выдела 13, 29, 30, 32).

1.4.2 Целевое назначение лесов

В соответствии с приказом Федерального агентства лесного хозяйства от 29.07.2011 г. №335 «Об определении количества лесничеств на территории Пермского края и установлении их границ» Чадское участковое лесничество (АОЗТ «Тюшевское»), Чадское участковое лесничество (Колхоз «Авангард»), Чадское участковое лесничество (Сарсинское) входят в состав Октябрьского лесничества (лесопарка). На момент проектирования лесного участка, на территории Октябрьского лесничества (лесопарка) распространяется действие лесохозяйственного регламента, утвержденного Приказом Министерства природных ресурсов, лесного хозяйства и экологии Пермского края от 29.12.2017 г. № СЭД-30-01-02-2068. Леса на территории Пермского края в соответствии со статьей 8 Федерального закона от 04.12.2006 № 201-ФЗ «О введении в действие Лесного кодекса Российской Федерации» отнесены к защитным, эксплуатационным лесам, что отражено в Лесном плане Пермского края, утвержденном Указом губернатора Пермского края от 19.04.2018 г. №36 и лесохозяйственном регламенте Октябрьского лесничества (лесопарка).

Согласно указанным документам лесного планирования лесные участки, в которых расположен проектируемый лесной участок, относится к Эксплуатационным лесам.

1.4.3 Количественные и качественные характеристики проектируемого лесного участка

Количественные и качественные характеристики проектируемого лесного участка составляются на основании данных государственного лесного реестра Кунгурского лесничества (лесопарка) и необходимости натурного обследования.

Таблица 1.1 Распределение земель

| Общая площадь, га | в том числе | | | | | | | | | |
|-------------------|--------------------------------------|---|-----------------------------|---------------------------------|--------|----------------|--------|--------|---------------|--------|
| | лесные земли | | | | | нелесные земли | | | | |
| | занятые лесными насаждениями - всего | в том числе покрытые лесными культурами | лесные питомники, плантации | не занятые лесными насаждениями | итого | сенокос | дорога | ЛЭП | прочие трассы | итого |
| 1 | 2 | 3 | 4 | 5 | 6 | 7 | 8 | 9 | 10 | 11 |
| 6,2196 | 2,9082 | - | - | - | 2,9673 | 0,0866 | 1,2234 | 0,2611 | 1,7403 | 3,3114 |

Взам. инв. №

Подл. И. дата

Инв. № подл.

Лист

20z0449-ПМТ

8

Изм. Кол.уч Лист №док. Подпись Дата

Таблица 1.2 Характеристика насаждений проектируемого лесного участка

| Целевое назначение лесов | Номер квартала | Номер выдела | Состав | Площадь (га)/запас древесины (тыс. куб. м) | В том числе по группам возраста древостоя (га/тыс. куб. м) | | | |
|--|----------------|---------------|---|--|--|---------------------|---------------------|----------------------|
| | | | | | молодняки | Средне-возрастные | Приспевающие | спелые и перестойные |
| 1 | 2 | 3 | 4 | 5 | 6 | 7 | 8 | 9 |
| Чадское участковое лесничество (АОЗТ «Тюшевское») | | | | | | | | |
| Эксплуатационные леса | 9 | ч.7 | 7ОСЗБ | 0,0170/0,005 | - | - | - | 0,0170/0,005 |
| | | ч.17 | 5ОС2Б2Е1П | 0,0722/0,013 | - | - | 0,0722/0,013 | - |
| Чадское участковое лесничество (Колхоз «Авангард») | | | | | | | | |
| Эксплуатационные леса | 1 | ч.32 | 7БЗОС | 0,1241/0,020 | - | - | 0,1241/0,020 | - |
| | | ч.33 | 7ОСЗБ | 0,0337/0,007 | - | - | 0,0337/0,007 | - |
| | 9 | ч.1 | 6ОСЗБ1ИВ | 0,0118/0,002 | - | - | 0,0118/0,002 | - |
| | | ч.2 | 7БЗОС+Е | 0,0646/0,008 | - | 0,0646/0,008 | - | - |
| | | ч.3 | 7БЗОС | 0,0827/0,012 | - | 0,0827/0,012 | - | - |
| | | ч.4 | 6Б2ОС1ИВ1Е | 0,0749/0,011 | - | 0,0749/0,011 | - | - |
| | | ч.6 | 4БЗОС1ЛПЕ1П | 0,0472/0,010 | - | - | 0,0472/0,010 | - |
| | 10 | ч.3 | 7ЕЗП | 0,0851/0,030 | - | 0,0851/0,030 | - | - |
| | 18 | ч.8 | 4БЗОС2П1Е+ЛП | 0,1150/0,027 | - | - | 0,1150/0,027 | - |
| | | ч.9 | 4ЕЗП2Б1ОС+ЛП | 0,3569/0,083 | - | 0,3569/0,083 | - | - |
| | | ч.12 | 3ЕЗП2Б2ОС+ЛП | 0,2474/0,082 | - | 0,2474/0,082 | - | - |
| | | ч.21 | единичные деревья 4Е4П2Б Вырубка - 95г. Пней 600 шт/га | 0,2785/0,020 | - | 0,2785/0,020 | - | - |
| | | ч.35 | 2П1ЕЗП2ОС1Б1ЛП | 0,1089/0,023 | - | - | 0,1089/0,023 | - |
| Чадское участковое лесничество (Сарсинское) | | | | | | | | |
| Эксплуатационные леса | 50 | ч.7 | 6ОС1Б1ЛП1Е1П | 0,0545/0,014 | - | - | - | 0,0545/0,014 |
| | | ч.33 | 3Б2ОС1ЛП3П1Е | 0,0202/0,004 | - | - | 0,0202/0,004 | - |
| | 51 | ч.11 | 4ОС2Б2ЛП1Е1П | 0,0327/0,003 | - | - | 0,0327/0,003 | - |
| | | ч.16 | сенокос | 0,0866/0,000 | - | - | - | - |
| | | ч.18 | 4Б2ОС1ЛП2П1Е | 0,2293/0,042 | - | 0,2293/0,042 | - | - |
| | | ч.25 | дорога | 1,2234/0,000 | - | - | - | - |
| | 53 | ч.24 | 10Б+Е | 0,1266/0,003 | - | 0,1266/0,003 | - | - |
| | | ч.25 | 7Б2ЛП1Е | 0,2191/0,005 | - | 0,2191/0,005 | - | - |
| | ч.35 | ЛЭП | 0,2191/0,000 | - | - | - | - | |
| Эксплуатационные леса | 74 | ч.5 | 3ЛП1ЛП2Б2П1Е1Е+Б | 0,3516/0,067 | - | 0,3516/0,067 | - | - |
| | | ч.21 | прочие трассы | 0,2252/0,000 | - | - | - | - |
| | 75 | ч.13 | 4Е1П2Б2ЛП1ОС | 0,0464/0,001 | - | - | 0,0464/0,001 | - |
| | | ч.29 | ЛЭП | 0,0420/0,000 | - | - | - | - |
| | | ч.30 | прочие трассы | 0,9791/0,000 | - | - | - | - |
| | ч.32 | прочие трассы | 0,5360/0,000 | - | - | - | - | |
| ВСЕГО: | | | | 6,2196/0,517 | 0,0000/0,000 | 2,2245/0,388 | 0,6122/0,110 | 0,0715/0,019 |

Взам. инв. №

Подп. И. дата

Инв. № подл.

| | | | | | |
|------|--------|------|-------|---------|------|
| Изм. | Кол.уч | Лист | №док. | Подпись | Дата |
|------|--------|------|-------|---------|------|

20z0449-ПМТ

Лист

9

Таблица 1.3 Средние таксационные показатели насаждений проектируемого лесного участка

| Целевое назначение лесов | Преобладающая порода | Состав | Возраст | Бонитет | Полнота | Средний запас древесины, (куб. м/га) | | |
|--|----------------------|---------------|---------|---------|---------|--------------------------------------|--------------|----------------------|
| | | | | | | Средневозрастные | приспевающие | Спелые и перестойные |
| 1 | 2 | 3 | 4 | 5 | 6 | 7 | 8 | 9 |
| Чадское участковое лесничество (АОЗТ «Тюшевское») | | | | | | | | |
| Эксплуатационные леса | Мягколиственная, Ос | 6ОС2Б1П1Е | 44 | 2 | 0,6 | 0,0000/0,000 | 0,0726/0,013 | 0,0170/0,005 |
| Чадское участковое лесничество (Колхоз «Авангард») | | | | | | | | |
| Эксплуатационные леса | Хвойная, Е | 3ЕЗБ2П2ОС | 64 | 2 | 0,5 | 1,2979/0,271 | 0,4407/0,089 | 0,0000/0,000 |
| Чадское участковое лесничество (Сарсинское) | | | | | | | | |
| Эксплуатационные леса | Мягколиственная, Б | 3Б2ЛП 2ОС2П1Е | 61 | 2 | 0,6 | 0,9266/0,117 | 0,0993/0,008 | 0,0545/0,014 |

Таблица 1.4 Виды и объемы использования лесов на проектируемом лесном участке

| Целевое назначение лесов | Хозяйство (хвойное, твердолиственное, мягколиственные) | Площадь (га) | Единица измерения | Объемы использования лесов (изъятия лесных ресурсов) |
|---|--|--------------|-------------------|--|
| 1 | 2 | 3 | 4 | 5 |
| Вид использования лесов – «Строительство, реконструкция, эксплуатация линейных объектов» Цель предоставления лесного участка – «Строительство ВЛ-6кВ фидер №18 ПС 110/35/6 кВ «Дороховка»» | | | | |
| Эксплуатационные | Хвойные | 1,2310 | м3 | 264 |
| Эксплуатационные | Мягколиственные | 1,6772 | м3 | 253 |

1.4.4 Виды разрешенного использования лесов на проектируемом лесном участке

Лесохозяйственным регламентом Октябрьского лесничества (лесопарка) в Чадском участковом лесничестве (АОЗТ «Тюшевское»), квартал 9; Чадском участковом лесничестве (Колхоз «Авангард»), квартал 1, 9, 10, 18; Чадском участковом лесничестве (Сарсинское), квартал 50, 51, 53, 74, 75 и, соответственно, в проектируемом лесном участке установлены следующие виды разрешенного использования лесов:

| Виды разрешенного использования лесов | Наименование участкового лесничества | Перечень кварталов или их частей входящих лесничеств, хозяйств |
|---|--------------------------------------|--|
| Заготовка древесины | | |
| Заготовка и сбор недревесных лесных ресурсов | | |
| Заготовка пищевых лесных ресурсов и сбор лекарственных растений | | |
| Осуществление видов деятельности в сфере охотничьего хозяйства | | |

Взам. инв. №

Подп. И. дата

Инв. № подл.

20z0449-ПМТ

Лист

10

Изм. Кол.уч Лист №док. Подпись Дата

| Виды разрешенного использования лесов | Наименование участкового лесничества | Перечень кварталов или их частей входящих лесничеств, хозяйств |
|--|--|--|
| Ведение сельского хозяйства | | |
| Осуществление научно-исследовательской деятельности, образовательной деятельности | | |
| Осуществление рекреационной деятельности | | |
| Создание лесных плантаций и их эксплуатация | | |
| Осуществление религиозной деятельности | | |
| Выполнение работ по геологическому изучению недр, разработка месторождений полезных ископаемых | | |
| Строительство и эксплуатация водохранилищ и иных искусственных водных объектов, а также гидротехнических сооружений и специализированных портов | | |
| Строительство, реконструкция, эксплуатация линейных объектов | Чадское участковое лесничество (АОЗТ «Тюшевское») | квартал 9 (часть выдела 7, 17) |
| | Чадское участковое лесничество (Колхоз «Авангард») | квартал 1 (часть выдела 32, 33), квартал 9 (часть выдела 1, 2, 3, 4, 6, 7), квартал 10 (часть выдела 3), квартал 18 (часть выдела 8, 9, 12, 21, 35) |
| | Чадское участковое лесничество (Сарсинское) | квартал 50 (часть выдела 7, 33), квартал 51 (часть выдела 11, 16, 18, 25), квартал 53 (часть выдела 24, 25, 35), квартал 74 (часть выдела 5, 21), квартал 75 (часть выдела 13, 29, 30, 32) |
| Переработка древесины и иных лесных ресурсов, Эксплуатационные леса (нелесные и непокрытые), (за исключением ОЗУ) | | |
| Выращивание посадочного материала лесных растений (саженцев, сеянцев), Эксплуатационные леса (нелесные и непокрытые), (за исключением ОЗУ) | | |
| Выращивание лесных плодовых, ягодных, декоративных растений, лекарственных растений, Эксплуатационные леса (нелесные и непокрытые), (за исключением ОЗУ) | | |

| | | |
|--|--|--|
| | | |
| | | |
| | | |
| | | |
| | | |

Взам. инв. №

Подп. И дата

Инв. № подл.

| | | | | | |
|------|--------|------|-------|---------|------|
| Изм. | Кол.уч | Лист | №док. | Подпись | Дата |
| | | | | | |

20z0449-ПМТ

1.4.5 Сведения об обременениях проектируемого лесного участка

По данным государственного лесного реестра квартал 53 (части выделов 24, 25), 75 (часть выдела 13) Чацкого участкового лесничества (Сарсинское) Октябрьского лесничества имеют обременение по договору аренды лесного участка №556 от 21.12.2010г. с ООО ПКФ «Стройлес».

1.4.6 Сведения об ограничениях использования лесов

С учетом целевого назначения и правового режима лесов, установленного лесным законодательством Российской Федерации, лесохозяйственным регламентом Кунгурского лесничества (лесопарка) предусмотрены следующие ограничения в использовании лесов:

- в соответствии со статьей 111 Лесного кодекса Российской Федерации;
- в соответствии со статьей 119 Лесного кодекса Российской Федерации.

1.4.7 Сведения о наличии зданий, сооружений, объектов, связанных с созданием лесной инфраструктуры и объектов, не связанных с созданием лесной инфраструктуры на проектируемом лесном участке

Таблица 1.5

| № п/п | Участковое лесничество/урочище (при наличии) | Номер квартала | Номер выдела | Площадь объекта (га) | Наименование объекта |
|-------|--|----------------|--------------|----------------------|----------------------|
| 1 | 2 | 3 | 4 | 5 | 6 |
| 1 | - | - | - | - | - |

1.4.8 Сведения о наличии на проектируемом лесном участке особо защитных участков лесов, особо охраняемых природных территорий, зон с особыми условиями использования территорий

Согласно данным государственного лесного реестра проектируемый участок расположен в границах особо охраняемой природной территории – государственного природного биологического заказника «Октябрьский». Заказник учрежден решением исполнительного комитета Пермского областного Совета депутатов трудящихся от 24 декабря 1970 г. № 546 «Об организации охотничьих заказников и границах приписного хозяйства «Иренское», общая площадь территории заказника составляет 13,80 тыс. га. Режим особой охраны заказника установлен Постановлением Правительства Пермского края от 28.12.2017 г. №1091-п «Об утверждении режима особой охраны государственных природных биологических заказников Пермского края».

Защитные участки лесов (ОЗУ), зоны с особыми условиями использования территорий отсутствуют.

Взам. инв. №

Подл. И дата

Инв. № подл.

| | | | | | |
|------|--------|------|-------|---------|------|
| Изм. | Кол.уч | Лист | №док. | Подпись | Дата |
|------|--------|------|-------|---------|------|

20z0449-ПМТ

Лист

12

Таблица 1.6

| № п/п | Наименование участкового лесничества/урочища (при наличии) | Номер квартала | Номер выдела | Виды ОЗУ, наименование ООПТ, виды зон с особыми условиями использования территорий | Общая площадь, га | |
|--------|--|----------------|--------------|--|-------------------|--|
| 1 | 2 | 3 | 4 | 5 | 6 | |
| 1 | Чадское участковое лесничество (Колхоз «Авангард») | 9 | 6 | ООПТ: Государственный природный биологический заказник "Октябрьский" | 0,0472 | |
| 2 | | | 7 | | 0,1078 | |
| 3 | | 10 | 3 | | 0,0851 | |
| 5 | Чадское участковое лесничество (Колхоз «Авангард») | 18 | 8 | ООПТ: Государственный природный биологический заказник "Октябрьский" | 0,1150 | |
| 6 | | | 9 | | 0,3569 | |
| 7 | | | 12 | | 0,2474 | |
| 8 | | | 21 | | 0,2785 | |
| 9 | | | 35 | | 0,1089 | |
| 10 | Чадское участковое лесничество (Сарсинское) | 50 | ч.7 | | 0,0545 | |
| 11 | | | ч.33 | | 0,0202 | |
| 12 | | 51 | ч.11 | | 0,0327 | |
| 13 | | | ч.16 | | 0,0866 | |
| 14 | | | ч.18 | | 0,2293 | |
| 15 | | | ч.25 | | 1,2234 | |
| 16 | | 53 | ч.24 | | 0,1266 | |
| 17 | | | ч.25 | | 0,2191 | |
| 18 | | | ч.35 | | 0,2191 | |
| 19 | | 74 | ч.5 | | 0,3516 | |
| 20 | 75 | ч.13 | 0,0464 | | | |
| 21 | | ч.29 | 0,0420 | | | |
| 22 | | ч.30 | 0,9791 | | | |
| 23 | | ч.32 | 0,5360 | | | |
| ВСЕГО: | | | | | 5,5134 | |

1.4.9 Проектирование вида использования лесов лесного участка

Согласно лесному плану Пермского края квартал 9 (часть выдела 7, 17) Чадского участкового лесничества (АОЗТ «Тюшевское»); квартал 1 (часть выдела 32, 33), квартал 9 (часть выдела 1, 2, 3, 4, 6, 7), квартал 10 (часть выдела 3), квартал 18 (часть выдела 8, 9, 12, 21, 35) Чадского участкового лесничества (Колхоз «Авангард»); квартал 50 (часть выдела 7, 33), квартал 51 (часть выдела 11, 16, 18, 25), квартал 53 (часть выдела 24, 25, 35), квартал 74 (часть выдела 5, 21), квартал 75 (часть выдела 13, 29, 30, 32) Чадского участкового лесничества (Сарсинское) Октябрьского лесничества, в границах которого расположен проектируемый лесной участок, относится к зоне: «зона не определена».

Проектирование лесного участка осуществляется в соответствии с нормами отвода земель для конкретных видов деятельности или в соответствии с правилами землепользования и застройки, землеустроительной, градостроительной документацией, документами лесного планирования, лесохозяйственными регламентами лесничеств, лесопарков, а также с учетом сведений о наличии особо защитных участков лесов, зон с особыми условиями использования территорий.

Взам. инв. №

Подп. И. дата

Инв. № подл.

Лист

20z0449-ПМТ

13

Изм. Кол.уч Лист №док. Подпись Дата

**ОСНОВНАЯ ЧАСТЬ
ПРОЕКТА МЕЖЕВАНИЯ ТЕРРИТОРИИ**

ГРАФИЧЕСКАЯ ЧАСТЬ

| | | |
|--|--|--|
| | | |
| | | |
| | | |
| | | |

| | |
|--------------|--|
| Взам. инв. № | |
|--------------|--|

| | |
|--------------|--|
| Подп. И дата | |
|--------------|--|

| | | | | | | | | | | |
|--------------|-------------|-------------|------|-------|-------|-------------|-------------------|----------------|------|--------|
| | | | | | | 20z0449-ПМТ | | | | |
| | | | | | | | | | | |
| | Изм. | Кол.уч | Лист | № док | Подп. | Дата | | | | |
| Инв. № подл. | Разработал | | | | | 042020 | ГРАФИЧЕСКАЯ ЧАСТЬ | Стадия | Лист | Листов |
| | Рук. группы | | | | | 042020 | | П | 1 | 3 |
| | Н.контр. | А.А.Сморкал | | | | 042020 | | ООО «СП-Групп» | | |
| | ГИП | ААСморкалов | | | | 042020 | | | | |

ЧЕРТЕЖ МЕЖЕВАНИЯ ТЕРРИТОРИИ

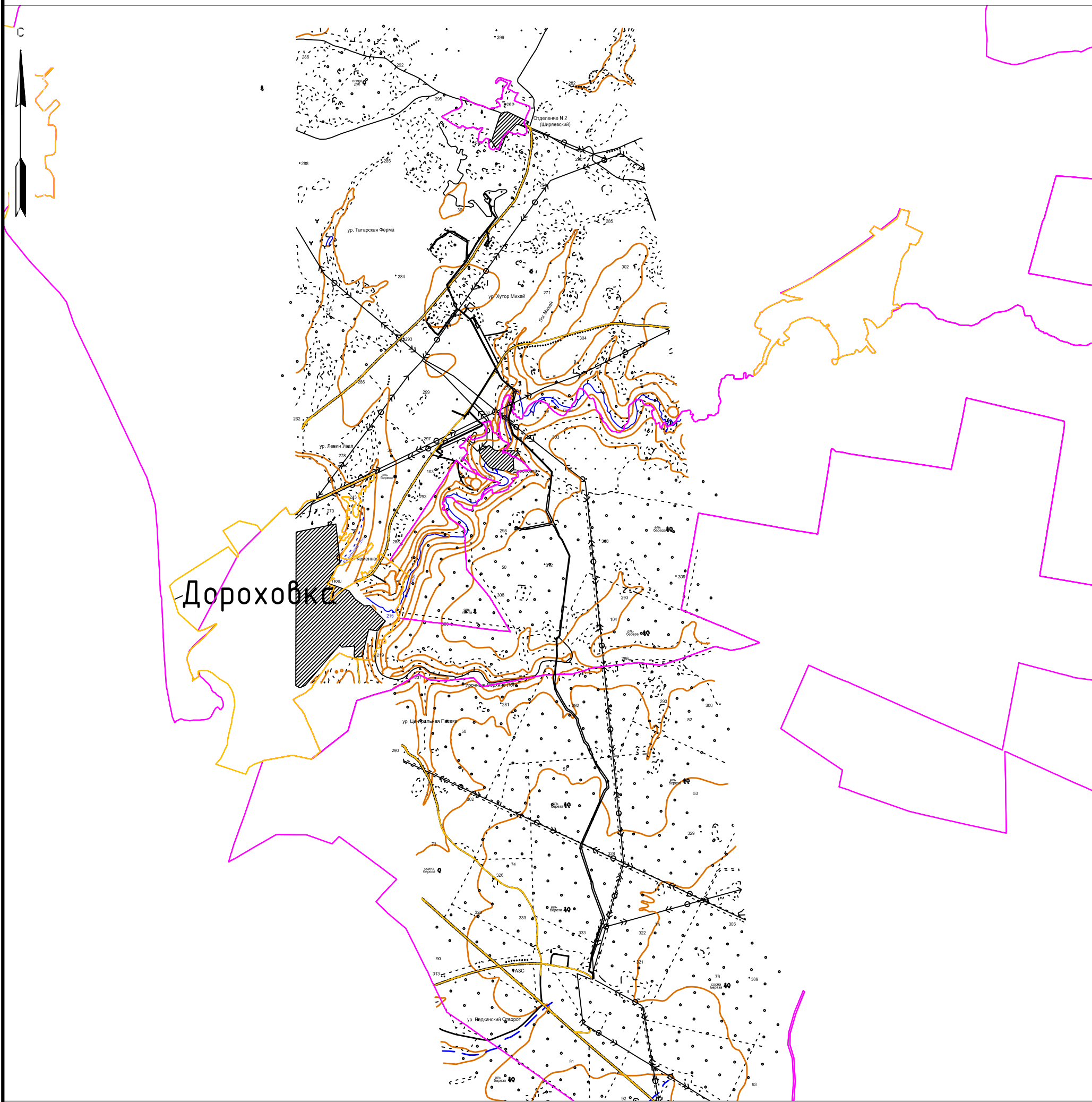
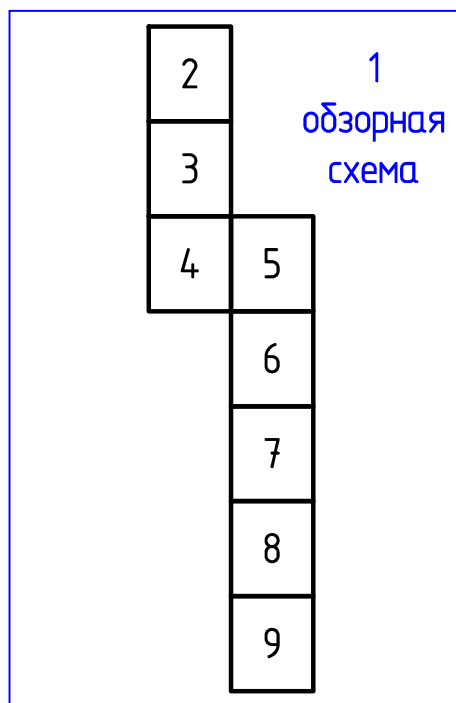


СХЕМА РАСПОЛОЖЕНИЯ ЛИСТОВ:



УСЛОВНЫЕ ОБОЗНАЧЕНИЯ:

- границы зон планируемого размещения объекта
- граница и номер кадастрового квартала
- граница и номер земельного участка, прошедшего ГКУ

МАСШТАБ 1 : 50 000

| Изм. | Кол.уч. | Лист | N док. | Подпись | Дата |
|------------|---------|----------------|--------|---------|---------|
| | | | | | |
| | | | | | |
| | | | | | |
| Разработал | | Сморкалов А.А. | | | 02.2020 |
| Н.контроль | | | | | 02.2020 |

20z0449 - ПМТ

Строительство ВЛ-6кВ фидер №18 ПС 110/35/6 кВ «Дороховка»

Проект межевания территории

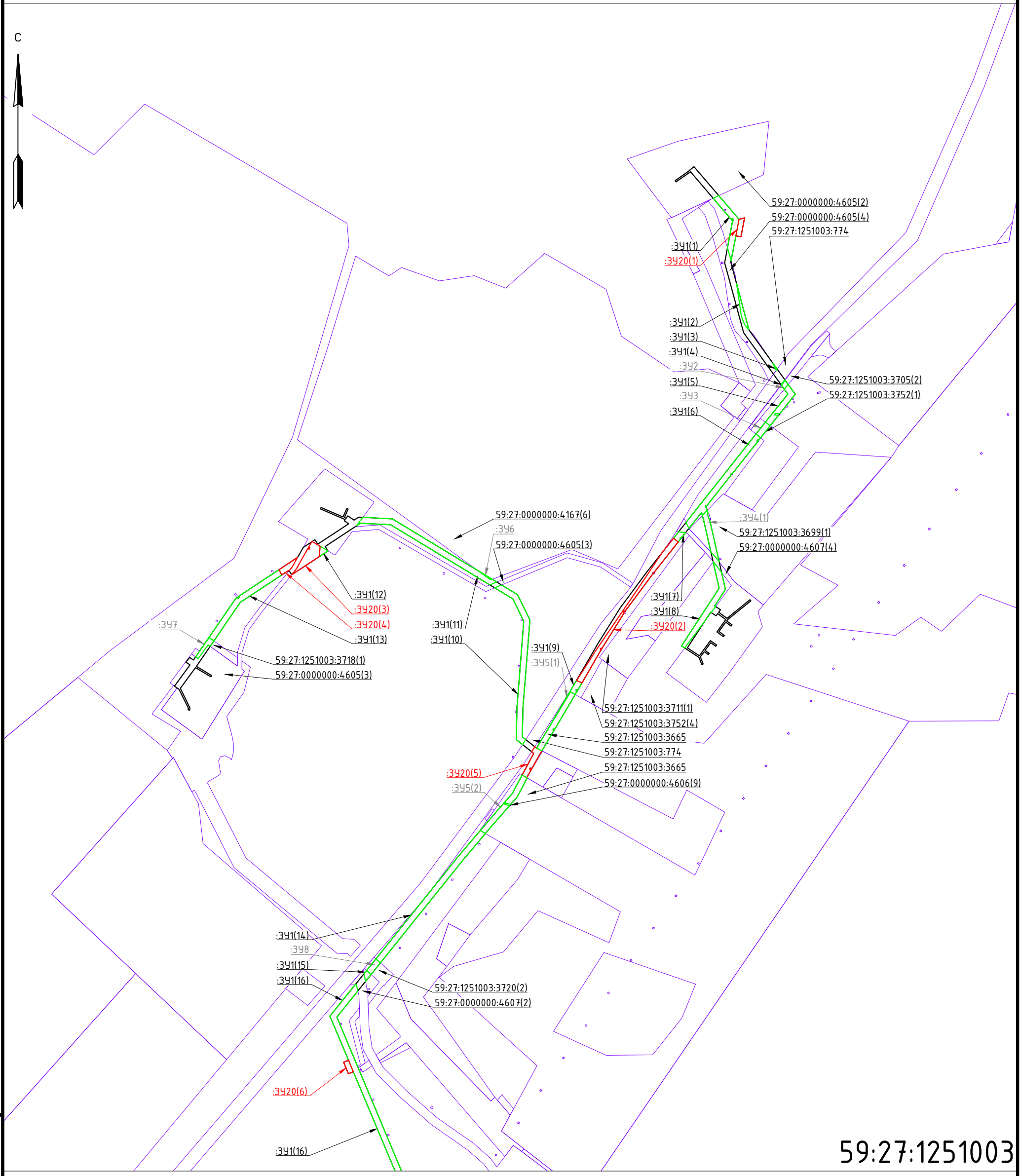
| Стадия | Лист | Листов |
|--------|------|--------|
| П | 1 | 11 |

Чертеж межевания территории

ООО «СП Групп»

Инб. N подл. Подпись и дата Взам. инб. N

ЧЕРТЕЖ МЕЖЕВАНИЯ ТЕРРИТОРИИ



59:27:1251003

УСЛОВНЫЕ ОБОЗНАЧЕНИЯ:

| | |
|--|---|
| | границы испрашиваемых земель лесного фонда |
| | границы испрашиваемых земель сельскохозяйственного назначения |
| | границы зон планируемого размещения объекта |
| | граница и номер земельного участка, прошедшего ГКУ |

Инв.№ подл. | Подпись и дата | Взам. инв.№

МАСШТАБ 1 : 5 000

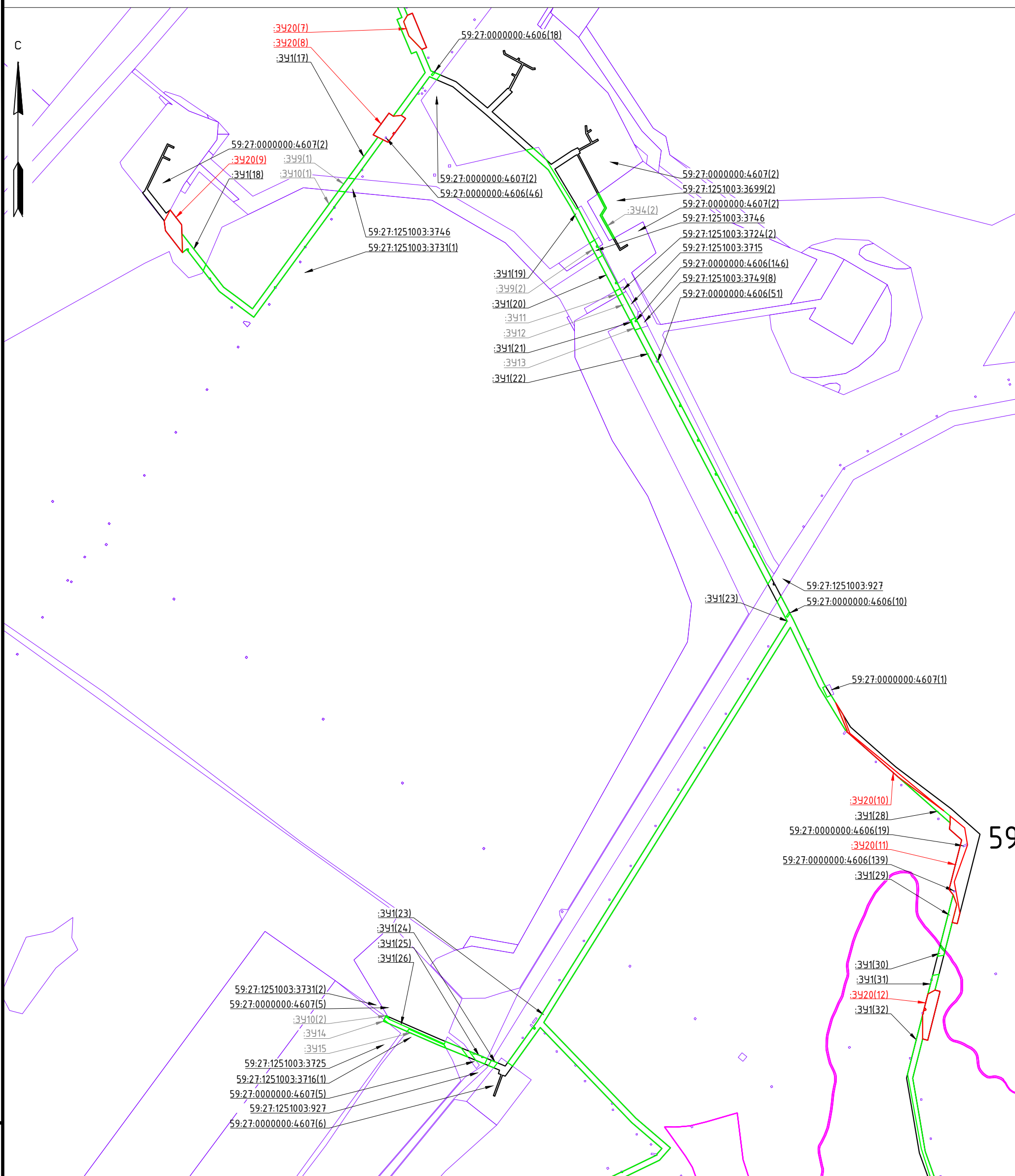
| | | | | | |
|------|---------|------|--------|---------|------|
| Изм. | Кол.уч. | Лист | № док. | Подпись | Дата |
| | | | | | |

20z0449 - ПМТ

Лист
2

Формат А3

ЧЕРТЕЖ МЕЖЕВАНИЯ ТЕРРИТОРИИ



| | |
|---|---|
| ▭ | границы испрашиваемых земель лесного фонда |
| ▭ | границы испрашиваемых земель сельскохозяйственного назначения |
| ▭ | границы зон планируемого размещения объекта |
| ▭ | граница и номер земельного участка, прошедшего ГКУ |

Инв.№ подл. Подпись и дата Взам. инв.№

МАСШТАБ 1 : 5 000

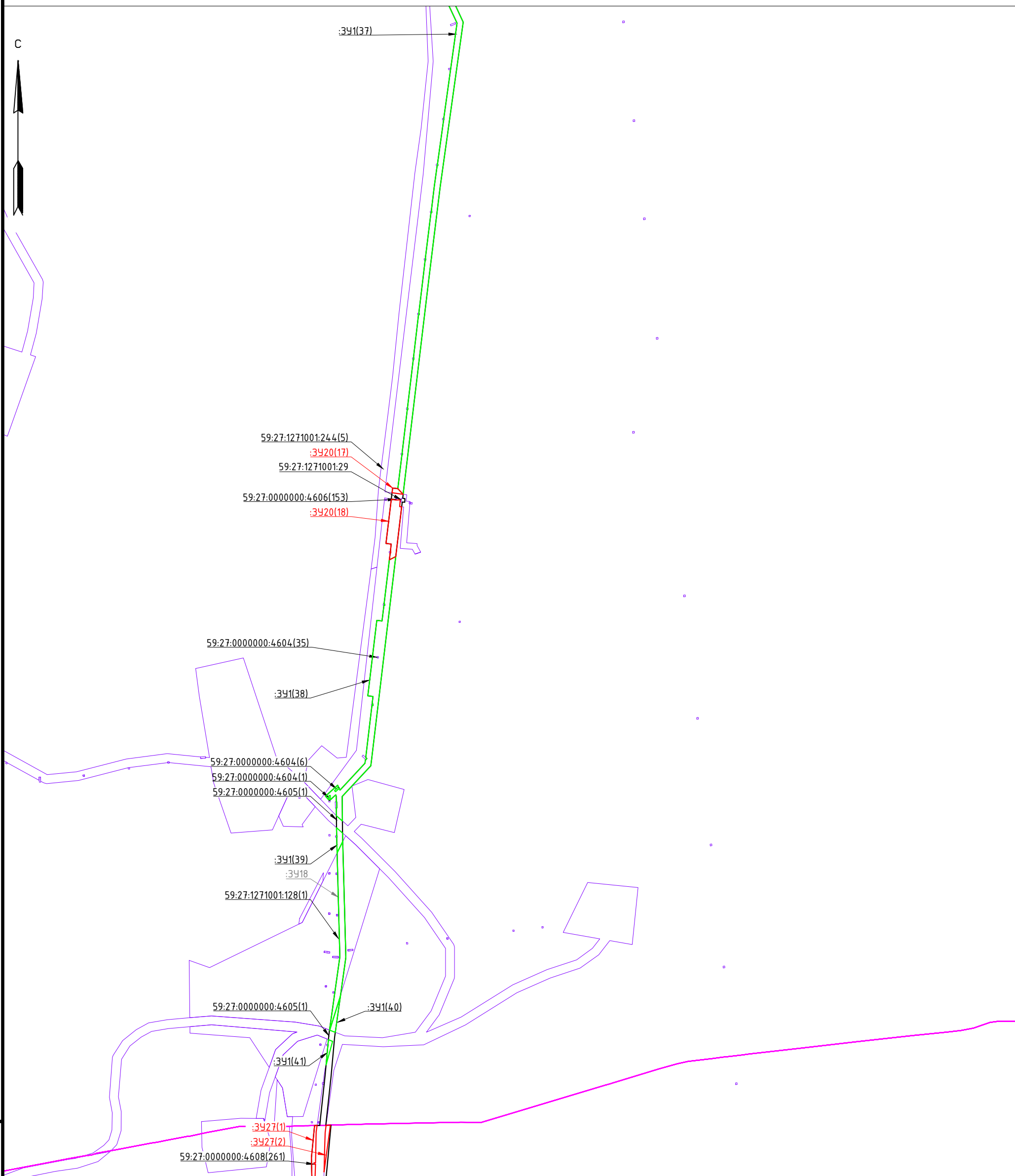
| | | | | | |
|------|---------|------|--------|---------|------|
| Изм. | Кол.уч. | Лист | № док. | Подпись | Дата |
| | | | | | |

20z0449 - ПМТ

Лист
3

Формат А3

ЧЕРТЕЖ МЕЖЕВАНИЯ ТЕРРИТОРИИ



УСЛОВНЫЕ ОБОЗНАЧЕНИЯ:

| | |
|--|---|
| | границы испрашиваемых земель лесного фонда |
| | границы испрашиваемых земель сельскохозяйственного назначения |
| | границы зон планируемого размещения объекта |
| | граница и номер земельного участка, прошедшего ГКУ |

Взам. инв.№

Подпись и дата

Инв.№ подл.

МАСШТАБ 1 : 5 000

Изм. Кол.уч. Лист N док. Подпись Дата

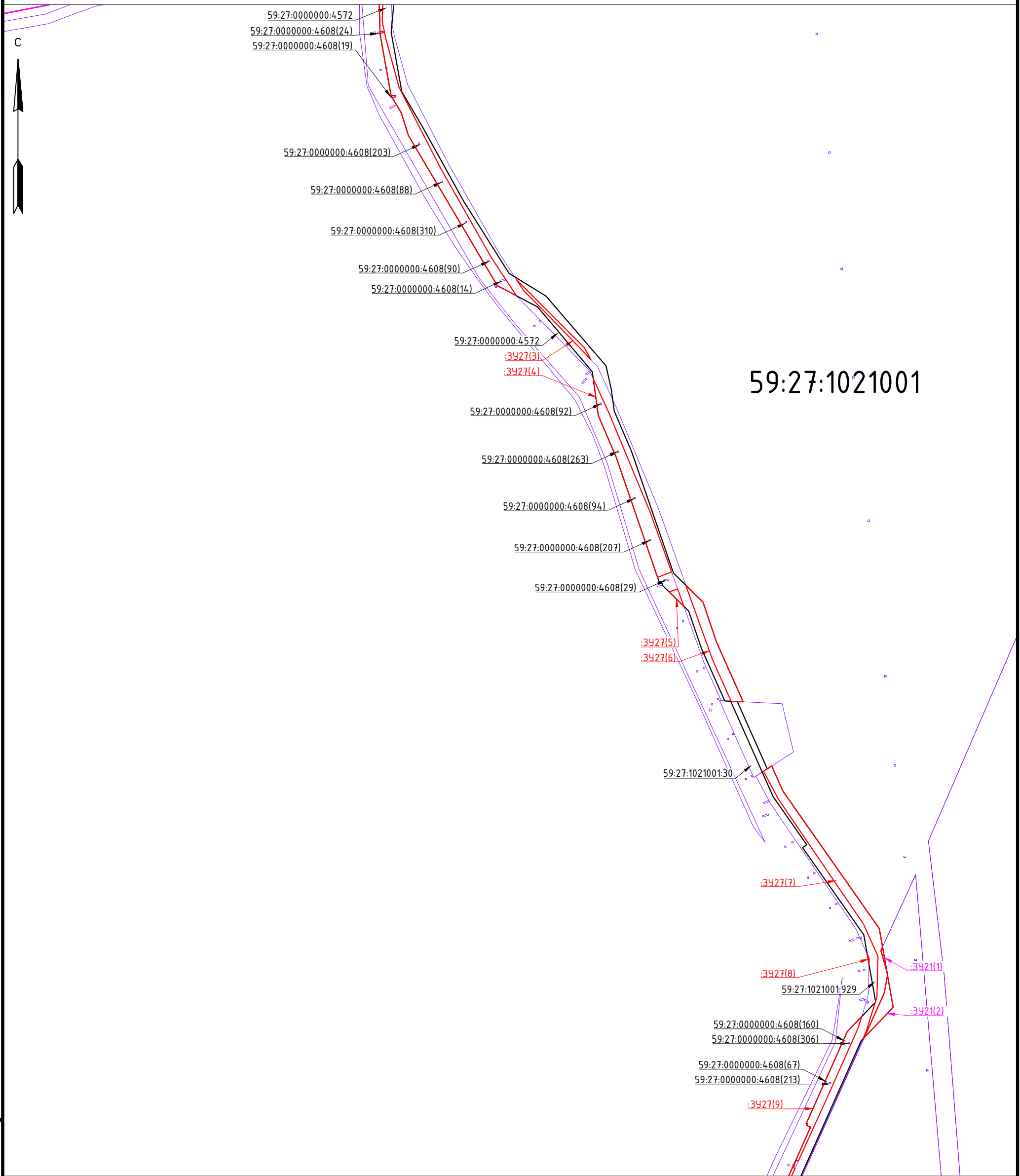
20z0449 - ПМТ

Лист

6

Формат А3

ЧЕРТЕЖ МЕЖЕВАНИЯ ТЕРРИТОРИИ



УСЛОВНЫЕ ОБОЗНАЧЕНИЯ:

| | |
|--|---|
| | границы испрашиваемых земель лесного фонда |
| | границы испрашиваемых земель сельскохозяйственного назначения |
| | границы зон планируемого размещения объекта |
| | граница и номер земельного участка, прошедшего ГКУ |

Инв.№ подл. Подпись и дата. Взам. инв.№

МАСШТАБ 1 : 5 000

| | | | | | |
|------|---------|------|--------|---------|------|
| Изм. | Кол.уч. | Лист | N док. | Подпись | Дата |
| | | | | | |

20z0449 - ПМТ

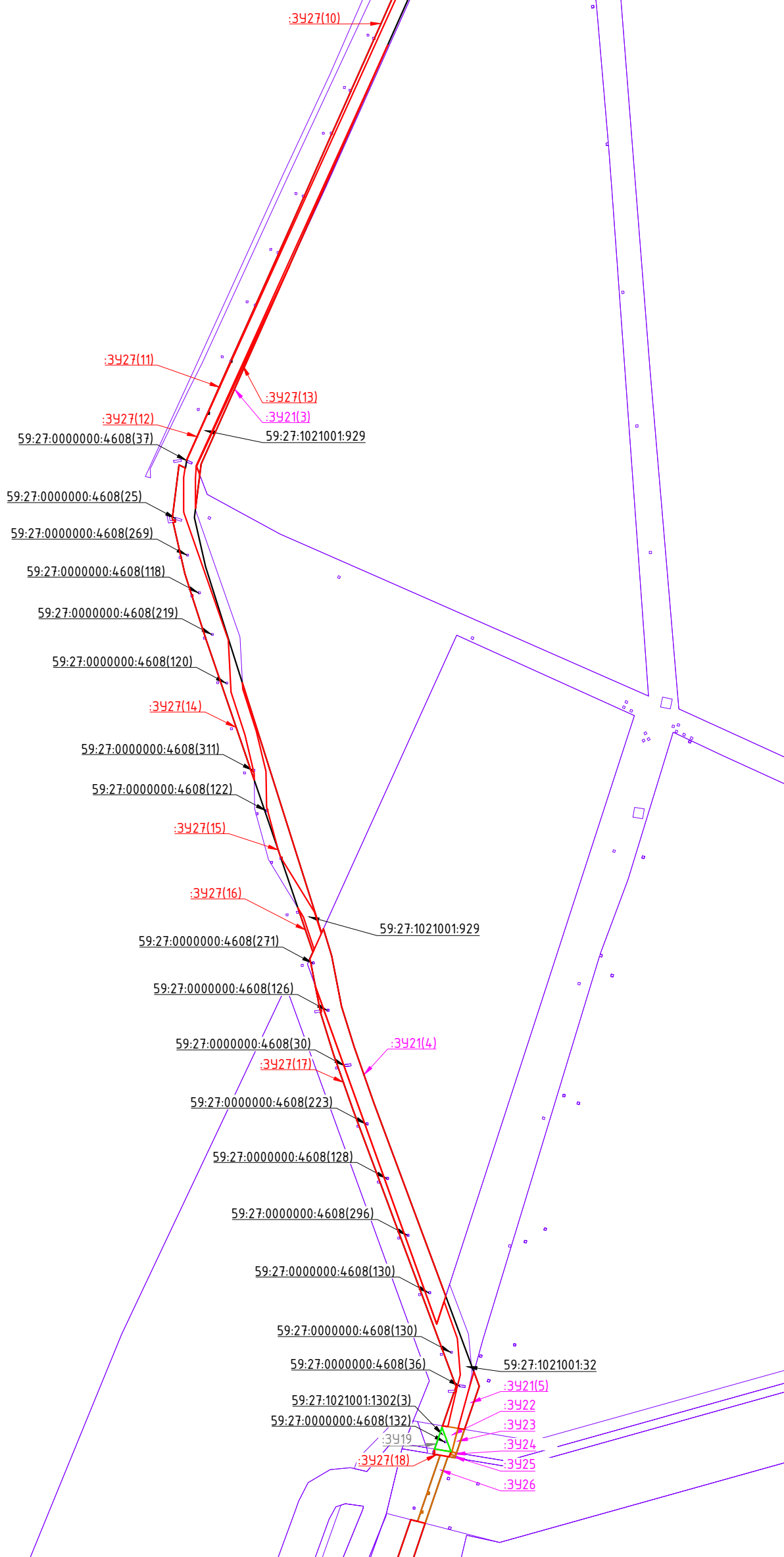
Лист

7

Формат А3

ЧЕРТЕЖ МЕЖЕВАНИЯ ТЕРРИТОРИИ

С



УСЛОВНЫЕ ОБОЗНАЧЕНИЯ:

| | |
|--|---|
| | границы испрашиваемых земель лесного фонда |
| | границы испрашиваемых земель сельскохозяйственного назначения |
| | границы зон планируемого размещения объекта |
| | граница и номер земельного участка, прошедшего ГКУ |

Инв.№ подл. Подпись и дата. Взам. инв.№

МАСШТАБ 1 : 5 000

| | | | | | |
|------|---------|------|--------|---------|------|
| Изм. | Кол.уч. | Лист | N док. | Подпись | Дата |
| | | | | | |

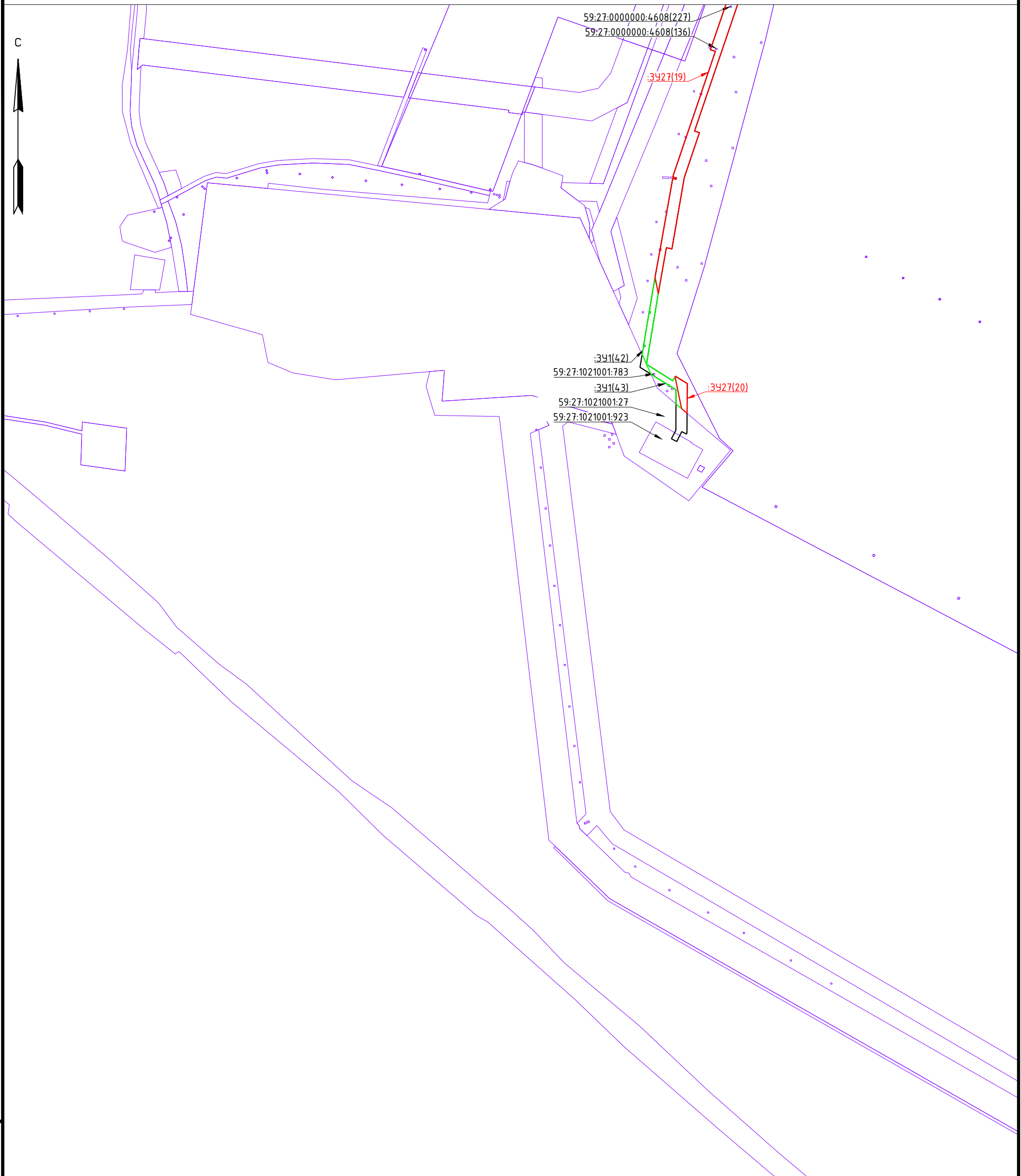
20z0449 - ПМТ

Лист

8

Формат А3

ЧЕРТЕЖ МЕЖЕВАНИЯ ТЕРРИТОРИИ



УСЛОВНЫЕ ОБОЗНАЧЕНИЯ:

| | |
|---|---|
| ▭ | границы испрашиваемых земель лесного фонда |
| ▭ | границы испрашиваемых земель сельскохозяйственного назначения |
| ▭ | границы зон планируемого размещения объекта |
| :123 | граница и номер земельного участка, прошедшего ГКУ |

Инв.№ подл. Подпись и дата. Взам. инв.№

МАСШТАБ 1 : 5 000

| | | | | | | |
|------|---------|------|---|-------|---------|------|
| Изм. | Кол.уч. | Лист | N | до к. | Подпись | Дата |
| | | | | | | |

20z0449 - ПМТ

Лист

9

Формат А3

Каталог координат (система координат МСК 59 зона 2)

| №№ точек | Система координат | | №№ точек | Система координат | | №№ точек | Система координат | | №№ точек | Система координат | | №№ точек | Система координат | | №№ точек | Система координат | | | | |
|------------------------------------|-------------------|------------|------------------------------------|-------------------|------------|------------------------------------|-------------------|------------|------------------------------------|-------------------|------------|------------------------------------|-------------------|------------|------------------------------------|-------------------|------------|------------------------------------|------------|------------|
| | X | Y | | X | Y | | X | Y | | X | Y | | X | Y | | X | Y | X | Y | |
| участок :ЗУ1(1) площадь 0,0691 га | | | участок :ЗУ1(13) площадь 0,1046 га | | | участок :ЗУ1(23) площадь 1,4045 га | | | участок :ЗУ1(26) площадь 0,0468 га | | | участок :ЗУ1(37) площадь 0,8237 га | | | участок :ЗУ1(42) площадь 0,0793 га | | | участок :ЗУ1(11) площадь 0,2325 га | | |
| 1 | 37045,04 | 2280062,46 | 127 | 369973,39 | 2279449,94 | 240 | 368380,07 | 2280117,51 | 359 | 367783,18 | 2279668,00 | 459 | 366397,43 | 2280840,73 | 578 | 360953,20 | 2281307,09 | 684 | 368792,64 | 2279439,49 |
| 2 | 37048,180 | 2280035,33 | 128 | 369980,48 | 2279446,17 | 241 | 368358,92 | 2280128,56 | 360 | 367779,80 | 2279666,68 | 460 | 366275,15 | 2280910,76 | 579 | 360931,66 | 2281311,42 | 685 | 368792,64 | 2279439,22 |
| 3 | 37047,80 | 2280027,81 | 129 | 369944,51 | 2279391,58 | 242 | 368352,74 | 2280124,62 | 361 | 367812,71 | 2279593,26 | 461 | 366248,99 | 2280922,87 | 580 | 360836,96 | 2281295,68 | 686 | 368794,64 | 2279439,21 |
| 4 | 37044,9,28 | 2280052,59 | 130 | 369943,28 | 2279392,74 | 243 | 368351,66 | 2280126,31 | 362 | 367816,59 | 2279587,82 | 462 | 366210,31 | 2280957,51 | 581 | 360805,01 | 2281289,74 | 687 | 368794,66 | 2279440,96 |
| 5 | 37045,25 | 2280052,58 | 131 | 369941,91 | 2279391,28 | 244 | 368351,66 | 2280129,63 | 363 | 367812,23 | 2279585,81 | 463 | 366206,88 | 2280952,32 | 582 | 360806,52 | 2281291,49 | 688 | 36884,6,98 | 2279479,20 |
| 6 | 37045,04,6 | 2280054,58 | 132 | 369943,40 | 2279389,88 | 245 | 368348,24 | 2280134,15 | 364 | 367807,44 | 2279591,78 | 464 | 366205,93 | 2280952,32 | 583 | 360806,52 | 2281293,36 | 689 | 36884,6,98 | 2279479,18 |
| 7 | 37044,8,46 | 2280054,59 | 133 | 369942,63 | 2279388,72 | 246 | 368340,40 | 2280153,27 | 365 | 367796,60 | 2279616,67 | 465 | 366200,47 | 2280952,32 | 584 | 360806,53 | 2281293,35 | 690 | 36884,6,99 | 2279480,44 |
| 8 | 37044,8,45 | 2280052,59 | 134 | 369988,39 | 2279348,76 | 247 | 368307,88 | 2280153,28 | 366 | 367799,83 | 2279619,22 | 466 | 366200,47 | 2280952,32 | 585 | 360806,52 | 2281291,82 | 691 | 36884,6,98 | 2279479,18 |
| 9 | 37044,7,76 | 2280053,88 | 135 | 369989,57 | 2279352,72 | 248 | 368307,88 | 2280153,27 | 367 | 367778,80 | 2279666,24 | 467 | 366200,47 | 2280952,32 | 586 | 360905,75 | 2281299,01 | 692 | 36890,1,72 | 2279518,21 |
| 10 | 37041,189 | 2280047,02 | 136 | 369988,51 | 2279358,96 | 249 | 368262,66 | 2280175,24 | 368 | 367774,23 | 2279668,76 | 468 | 366200,47 | 2280952,32 | 587 | 360905,75 | 2281299,01 | 693 | 36890,1,72 | 2279518,21 |
| 11 | 370394,89 | 2280051,91 | 137 | 369936,81 | 2279394,43 | 250 | 368259,24 | 2280177,33 | 369 | 367762,25 | 2279669,16 | 469 | 366200,47 | 2280952,32 | 588 | 360907,76 | 2281300,91 | 694 | 36892,1,92 | 2279533,96 |
| 12 | 37042,7,96 | 2280058,24 | 138 | 369936,81 | 2279394,43 | 251 | 368259,24 | 2280177,33 | 370 | 367774,57 | 2279669,16 | 470 | 366200,47 | 2280952,32 | 589 | 360907,76 | 2281300,91 | 695 | 36892,1,92 | 2279533,96 |
| участок :ЗУ1(12) площадь 0,0179 га | | | участок :ЗУ1(14) площадь 0,1779 га | | | участок :ЗУ1(27) площадь 0,0028 га | | | участок :ЗУ1(27) площадь 0,0028 га | | | участок :ЗУ1(43) площадь 0,0462 га | | | участок :ЗУ1(43) площадь 0,0462 га | | | | | |
| 13 | 370363,30 | 2280059,31 | 139 | 369626,92 | 2279722,82 | 252 | 36824,68 | 2280179,36 | 371 | 367266,37 | 2279464,83 | 471 | 365429,14 | 2280970,84 | 590 | 360931,66 | 2281311,42 | 696 | 368792,64 | 2279439,22 |
| 14 | 370319,94 | 2280065,73 | 140 | 369631,00 | 2279725,79 | 253 | 36824,68 | 2280184,76 | 372 | 367281,19 | 2279444,02 | 472 | 365429,14 | 2280970,84 | 591 | 360931,66 | 2281311,42 | 697 | 368792,64 | 2279439,22 |
| 15 | 370308,98 | 2280069,92 | 141 | 369596,17 | 2279686,28 | 254 | 368236,77 | 2280191,16 | 373 | 367264,80 | 2279463,23 | 473 | 365429,14 | 2280970,84 | 592 | 360931,66 | 2281311,42 | 698 | 368792,64 | 2279439,22 |
| 16 | 370302,30 | 2280075,76 | 142 | 369549,74 | 2279648,98 | 255 | 368236,77 | 2280191,16 | 374 | 367264,80 | 2279463,23 | 474 | 365429,14 | 2280970,84 | 593 | 360931,66 | 2281311,42 | 699 | 368792,64 | 2279439,22 |
| участок :ЗУ1(13) площадь 0,0010 га | | | участок :ЗУ1(15) площадь 0,0068 га | | | участок :ЗУ1(28) площадь 0,0336 га | | | участок :ЗУ1(28) площадь 0,0336 га | | | участок :ЗУ1(43) площадь 0,0462 га | | | участок :ЗУ1(43) площадь 0,0462 га | | | | | |
| 17 | 37025,7,01 | 2280108,09 | 143 | 369546,30 | 2279646,45 | 256 | 368236,77 | 2280191,16 | 375 | 367264,80 | 2279463,23 | 475 | 365429,14 | 2280970,84 | 594 | 360931,66 | 2281311,42 | 700 | 368792,64 | 2279439,22 |
| 18 | 37024,7,57 | 2280112,33 | 144 | 369546,30 | 2279646,45 | 257 | 368236,77 | 2280191,16 | 376 | 367264,80 | 2279463,23 | 476 | 365429,14 | 2280970,84 | 595 | 360931,66 | 2281311,42 | 701 | 368792,64 | 2279439,22 |
| 19 | 37024,9,35 | 2280119,61 | 145 | 369546,30 | 2279646,45 | 258 | 368236,77 | 2280191,16 | 377 | 367264,80 | 2279463,23 | 477 | 365429,14 | 2280970,84 | 596 | 360931,66 | 2281311,42 | 702 | 368792,64 | 2279439,22 |
| участок :ЗУ1(4) площадь 0,0006 га | | | участок :ЗУ1(16) площадь 0,0068 га | | | участок :ЗУ1(29) площадь 0,0529 га | | | участок :ЗУ1(29) площадь 0,0529 га | | | участок :ЗУ1(43) площадь 0,0462 га | | | участок :ЗУ1(43) площадь 0,0462 га | | | | | |
| 20 | 370234,47 | 2280124,33 | 146 | 369546,30 | 2279646,45 | 259 | 368236,77 | 2280191,16 | 378 | 367264,80 | 2279463,23 | 478 | 365429,14 | 2280970,84 | 597 | 360931,66 | 2281311,42 | 703 | 368792,64 | 2279439,22 |
| 21 | 370235,13 | 2280123,86 | 147 | 369438,00 | 2279569,44 | 260 | 368236,77 | 2280191,16 | 379 | 367264,80 | 2279463,23 | 479 | 365429,14 | 2280970,84 | 598 | 360931,66 | 2281311,42 | 704 | 368792,64 | 2279439,22 |
| 22 | 370228,45 | 2280118,81 | 148 | 369443,33 | 2279563,46 | 261 | 368236,77 | 2280191,16 | 380 | 367264,80 | 2279463,23 | 480 | 365429,14 | 2280970,84 | 599 | 360931,66 | 2281311,42 | 705 | 368792,64 | 2279439,22 |
| 23 | 370227,81 | 2280119,27 | 149 | 369439,24 | 2279560,18 | 262 | 368236,77 | 2280191,16 | 381 | 367264,80 | 2279463,23 | 481 | 365429,14 | 2280970,84 | 600 | 360931,66 | 2281311,42 | 706 | 368792,64 | 2279439,22 |
| участок :ЗУ1(5) площадь 0,0493 га | | | участок :ЗУ1(16) площадь 0,3704 га | | | участок :ЗУ1(30) площадь 0,0071 га | | | участок :ЗУ1(30) площадь 0,0071 га | | | участок :ЗУ1(43) площадь 0,0462 га | | | участок :ЗУ1(43) площадь 0,0462 га | | | | | |
| 24 | 370209,87 | 2280133,45 | 150 | 369428,82 | 2279562,07 | 263 | 368236,77 | 2280191,16 | 382 | 367264,80 | 2279463,23 | 482 | 365429,14 | 2280970,84 | 601 | 360931,66 | 2281311,42 | 707 | 368792,64 | 2279439,22 |
| 25 | 370210,67 | 2280133,45 | 151 | 369424,23 | 2279548,12 | 264 | 368236,77 | 2280191,16 | 383 | 367264,80 | 2279463,23 | 483 | 365429,14 | 2280970,84 | 602 | 360931,66 | 2281311,42 | 708 | 368792,64 | 2279439,22 |
| 26 | 370210,67 | 2280134,09 | 152 | 369424,23 | 2279549,89 | 265 | 368236,77 | 2280191,16 | 384 | 367264,80 | 2279463,23 | 484 | 365429,14 | 2280970,84 | 603 | 360931,66 | 2281311,42 | 709 | 368792,64 | 2279439,22 |
| 27 | 370215,53 | 2280137,99 | 153 | 369416,08 | 2279551,83 | 266 | 368236,77 | 2280191,16 | 385 | 367264,80 | 2279463,23 | 485 | 365429,14 | 2280970,84 | 604 | 360931,66 | 2281311,42 | 710 | 368792,64 | 2279439,22 |
| 28 | 370228,78 | 2280128,44 | 154 | 369380,97 | 2279523,62 | 267 | 368236,77 | 2280191,16 | 386 | 367264,80 | 2279463,23 | 486 | 365429,14 | 2280970,84 | 605 | 360931,66 | 2281311,42 | 711 | 368792,64 | 2279439,22 |
| 29 | 37022,4,41 | 2280123,16 | 155 | 369158,51 | 2279617,11 | 268 | 368236,77 | 2280191,16 | 387 | 367264,80 | 2279463,23 | 487 | 365429,14 | 2280970,84 | 606 | 360931,66 | 2281311,42 | 712 | 368792,64 | 2279439,22 |
| 30 | 370215,78 | 2280127,94 | 156 | 369150,06 | 2279612,05 | 269 | 368236,77 | 2280191,16 | 388 | 367264,80 | 2279463,23 | 488 | 365429,14 | 2280970,84 | 607 | 360931,66 | 2281311,42 | 713 | 368792,64 | 2279439,22 |
| 31 | 370183,66 | 2280102,17 | 157 | 369103,85 | 2279619,07 | 270 | 368236,77 | 2280191,16 | 389 | 367264,80 | 2279463,23 | 489 | 365429,14 | 2280970,84 | 608 | 360931,66 | 2281311,42 | 714 | 368792,64 | 2279439,22 |
| 32 | 370178,25 | 2280097,89 | 158 | 369112,76 | 2279616,34 | 271 | 368236,77 | 2280191,16 | 390 | 367264,80 | 2279463,23 | 490 | 365429,14 | 2280970,84 | 609 | 360931,66 | 2281311,42 | 715 | 368792,64 | 2279439,22 |
| 33 | 370173,46 | 2280104,30 | 159 | 369084,12 | 2279648,37 | 272 | 368236,77 | 2280191,16 | 391 | 367264,80 | 2279463,23 | 491 | 365429,14 | 2280970,84 | 610 | 360931,66 | 2281311,42 | 716 | 368792,64 | 2279439,22 |
| 34 | 370178,67 | 2280108,43 | 160 | 369082,51 | 2279652,11 | 273 | 368236,77 | 2280191,16 | 392 | 367264,80 | 2279463,23 | 492 | 365429,14 | 2280970,84 | 611 | 360931,66 | 2281311,42 | 717 | 368792,64 | 2279439,22 |
| 35 | 37018,7,75 | 2280115,71 | 161 | 369078,72 | 2279649,11 | 274 | 368236,77 | 2280191,16 | 393 | 367264,80 | 2279463,23 | 493 | 365429,14 | 2280970,84 | 612 | 360931,66 | 2281311,42 | 718 | 368792,64 | 2279439,22 |
| 36 | 37018,7,72 | 2280110,51 | 162 | 369077,47 | 2279650,68 | 275 | 368236,77 | 2280191,16 | 394 | 367264,80 | 2279463,23 | 494 | 365429,14 | 2280970,84 | 613 | 360931,66 | 2281311,42 | 719 | 368792,64 | 2279439,22 |
| 37 | 37018,9,72 | 2280110,51 | 163 | 369078,72 | 2279650,68 | 276 | 368236,77 | 2280191,16 | 395 | 367264,80 | 2279463,23 | 495 | 365429,14 | 2280970,84 | 614 | 360931,66 | 2281311,42 | 720 | 368792,64 | 2279439,22 |
| 38 | 37018,9,76 | 2280111,32 | 164 | 369078,72 | 2279650,68 | 277 | 368236,77 | 2280191,16 | 396 | 367264,80 | 2279463,23 | 496 | 365429,14 | 2280970,84 | 615 | 360931,66 | 2281311,42 | 721 | 368792,64 | 2279439,22 |
| 39 | 37019,5,83 | 2280122,19 | 165 | 369078,72 | 2279650,68 | 278 | 368236,77 | 2280191,16 | 397 | 367264,80 | 2279463,23 | 497 | 365429,14 | 2280970,84 | 616 | 360931,66 | 2281311,42 | 722 | 368792,64 | 2279439,22 |
| 40 | 37019,6,65 | 2280122,85 | 166 | 369078,72 | 2279650,68 | 279 | 368236,77 | 2280191,16 | 398 | 367264,80 | 2279463,23 | 498 | 365429,14 | 2280970,84 | 617 | 360931,66 | 2281311,42 | 723 | 368792,64 | 2279439,22 |
| 41 | 37019,6,65 | 2280122,85 | 167 | 369078,72 | 2279650,68 | 280 | 368236,77 | 2280191,16 | 399 | 367264,80 | 2279463,23 | 499 | 3654 | | | | | | | |

Каталог координат (система координат МСК 59 зона 2)

| №№ точек | Система координат | |
|-------------------------------------|-------------------|-------------|
| | X | Y |
| участок :3У19 площадь 0,0183 га | | |
| 771 | 361453,98 | 228144,84 |
| 772 | 361432,31 | 228144,0,48 |
| 773 | 361429,58 | 228145,85 |
| участок :3У20(1) площадь 0,0170 га | | |
| 774 | 370452,02 | 2280069,97 |
| 775 | 370426,53 | 2280065,09 |
| 776 | 370427,96 | 2280058,24 |
| 777 | 370450,04 | 2280062,46 |
| участок :3У20(2) площадь 0,1241 га | | |
| 778 | 370022,54 | 2279974,67 |
| 779 | 370017,74 | 2279981,08 |
| 780 | 369976,77 | 2279948,67 |
| 781 | 369976,77 | 2279947,38 |
| 782 | 369975,16 | 2279947,39 |
| 783 | 369973,10 | 2279945,75 |
| 784 | 369925,15 | 2279910,24 |
| 785 | 369924,34 | 2279909,74 |
| 786 | 369925,80 | 2279907,70 |
| 787 | 369924,17 | 2279906,53 |
| 788 | 369922,64 | 2279908,67 |
| 789 | 369877,50 | 2279880,39 |
| 790 | 369874,97 | 2279878,92 |
| 791 | 369875,15 | 2279878,92 |
| 792 | 369875,13 | 2279876,92 |
| 793 | 369873,13 | 2279876,93 |
| 794 | 369873,14 | 2279877,86 |
| 795 | 369828,81 | 2279852,13 |
| 796 | 369831,94 | 2279845,04 |
| 797 | 369871,44 | 2279870,07 |
| 798 | 369925,44 | 2279925,40 |
| 799 | 370004,50 | 2279960,41 |
| участок :3У20(3) площадь 0,0544 га | | |
| 800 | 370018,23 | 2279490,71 |
| 801 | 370012,00 | 2279501,25 |
| 802 | 369998,17 | 2279500,27 |
| 803 | 369973,67 | 2279463,09 |
| 804 | 369981,08 | 2279469,01 |
| 805 | 370009,83 | 2279483,30 |
| 806 | 370008,20 | 2279485,32 |
| 807 | 370008,21 | 2279487,32 |
| 808 | 370010,21 | 2279487,30 |
| 809 | 370010,20 | 2279485,52 |
| 810 | 370017,65 | 2279489,83 |
| участок :3У20(4) площадь 0,0178 га | | |
| 811 | 369996,90 | 2279471,09 |
| 812 | 369984,44 | 2279464,03 |
| 813 | 369979,04 | 2279459,71 |
| 814 | 369979,60 | 2279459,36 |
| 815 | 369973,39 | 2279449,94 |
| 816 | 369980,48 | 2279446,17 |
| участок :3У20(5) площадь 0,0337 га | | |
| 817 | 369743,33 | 2279788,92 |
| 818 | 369741,43 | 2279791,31 |
| 819 | 369737,77 | 2279798,44 |
| 820 | 369733,56 | 2279795,95 |
| 821 | 369712,89 | 2279784,37 |
| 822 | 369714,38 | 2279784,36 |
| 823 | 369714,37 | 2279782,36 |
| 824 | 369712,37 | 2279782,38 |
| 825 | 369712,38 | 2279784,09 |
| 826 | 369701,77 | 2279778,15 |
| 827 | 369705,38 | 2279771,90 |
| 828 | 369734,38 | 2279787,32 |
| 829 | 369736,53 | 2279784,62 |
| участок :3У20(6) площадь 0,0118 га | | |
| 830 | 369323,07 | 2279539,27 |
| 831 | 369307,62 | 2279545,76 |
| 832 | 369304,99 | 2279539,21 |
| 833 | 369320,50 | 2279532,76 |
| участок :3У20(7) площадь 0,0646 га | | |
| 834 | 369161,18 | 2279623,58 |
| 835 | 369115,39 | 2279642,77 |
| 836 | 369112,76 | 2279636,34 |
| 837 | 369130,85 | 2279619,07 |
| 838 | 369150,06 | 2279612,05 |
| 839 | 369150,51 | 2279617,11 |
| участок :3У20(8) площадь 0,0827 га | | |
| 840 | 369027,33 | 2279592,40 |
| 841 | 369023,20 | 2279598,05 |
| 842 | 369024,40 | 2279608,84 |
| 843 | 369020,26 | 2279614,48 |
| 844 | 369000,58 | 2279600,10 |
| 845 | 369001,44 | 2279598,92 |
| 846 | 368999,79 | 2279597,70 |
| 847 | 368998,93 | 2279598,90 |
| 848 | 368988,36 | 2279591,17 |
| 849 | 368991,52 | 2279584,81 |
| 850 | 368995,13 | 2279577,55 |
| 851 | 368998,30 | 2279571,19 |
| участок :3У20(9) площадь 0,0749 га | | |
| 852 | 368897,49 | 2279299,22 |
| 853 | 368877,79 | 2279314,54 |
| 854 | 368865,88 | 2279314,94 |
| 855 | 368840,35 | 2279315,80 |
| 856 | 368869,79 | 2279292,88 |
| 857 | 368882,50 | 2279291,18 |
| участок :3У20(10) площадь 0,0472 га | | |
| 858 | 368236,77 | 2280191,16 |
| 859 | 368221,57 | 2280200,52 |
| 860 | 368196,24 | 2280209,97 |
| 861 | 368092,46 | 2280335,68 |
| 862 | 368137,37 | 2280275,01 |
| 863 | 368198,50 | 2280205,60 |
| 864 | 368199,46 | 2280206,41 |
| участок :3У20(11) площадь 0,1078 га | | |
| 865 | 368085,25 | 2280344,41 |
| 866 | 368069,32 | 2280363,71 |
| 867 | 368046,45 | 2280367,66 |
| 868 | 367997,06 | 2280349,73 |
| 869 | 367955,10 | 2280357,47 |
| 870 | 367941,05 | 2280353,90 |
| 871 | 367942,69 | 2280347,09 |
| 872 | 367966,65 | 2280353,18 |
| 873 | 367979,92 | 2280348,29 |
| 874 | 367986,94 | 2280342,86 |
| 875 | 368053,40 | 2280359,74 |
| 876 | 368067,74 | 2280343,46 |
| 877 | 368076,23 | 2280344,41 |

| №№ точек | Система координат | |
|-------------------------------------|-------------------|------------|
| | X | Y |
| участок :3У20(13) площадь 0,3782 га | | |
| 897 | 366755,03 | 2280789,26 |
| 898 | 366742,09 | 2280793,07 |
| 899 | 366703,48 | 2280795,22 |
| 900 | 366701,84 | 2280794,99 |
| 901 | 366679,76 | 2280790,42 |
| 902 | 366624,54 | 2280784,42 |
| 903 | 366571,11 | 2280777,12 |
| 904 | 366516,53 | 2280803,88 |
| 905 | 366494,57 | 2280810,79 |
| 906 | 366464,23 | 2280826,11 |
| 907 | 366427,25 | 2280847,50 |
| 908 | 366417,17 | 2280852,18 |
| 909 | 366409,64 | 2280846,37 |
| 910 | 366408,94 | 2280842,01 |
| 911 | 366409,56 | 2280841,63 |
| 912 | 366408,63 | 2280840,10 |
| 913 | 366508,95 | 2280793,76 |
| 914 | 366594,69 | 2280766,64 |
| участок :3У20(14) площадь 0,1477 га | | |
| 915 | 366404,84 | 2280858,48 |
| 916 | 366277,95 | 2280917,22 |
| 917 | 366275,15 | 2280910,76 |
| 918 | 366397,43 | 2280846,03 |
| 919 | 366398,09 | 2280850,19 |
| 920 | 366399,78 | 2280853,48 |
| участок :3У20(15) площадь 0,0005 га | | |
| 921 | 366379,12 | 2280731,57 |
| 922 | 366375,30 | 2280711,86 |
| 923 | 366376,90 | 2280716,12 |
| 924 | 366376,90 | 2280718,12 |
| участок :3У20(16) площадь 0,4714 га | | |
| 925 | 366400,61 | 2280726,88 |
| 926 | 366391,55 | 2280729,11 |
| 927 | 366391,02 | 2280730,55 |
| 928 | 366388,29 | 2280714,17 |
| 929 | 366380,36 | 2280691,25 |
| 930 | 366366,89 | 2280662,71 |
| 931 | 366361,56 | 2280639,55 |
| 932 | 366359,73 | 2280610,45 |
| 933 | 366360,99 | 2280610,44 |
| 934 | 366360,97 | 2280608,44 |
| 935 | 366359,60 | 2280608,45 |
| 936 | 366358,81 | 2280595,89 |
| 937 | 366343,50 | 2280538,05 |
| 938 | 366337,28 | 2280509,61 |
| 939 | 366334,54 | 2280494,08 |
| 940 | 366335,40 | 2280476,58 |
| 941 | 366337,14 | 2280475,29 |
| 942 | 366335,42 | 2280465,04 |
| 943 | 366343,53 | 2280465,04 |
| 944 | 366344,35 | 2280469,91 |
| 945 | 366350,72 | 2280465,17 |
| 946 | 366358,40 | 2280509,28 |
| 947 | 366392,30 | 2280684,02 |
| участок :3У20(17) площадь 0,0071 га | | |
| 948 | 365381,64 | 2280964,62 |
| 949 | 365374,13 | 2280971,79 |
| 950 | 365376,23 | 2280956,94 |
| 951 | 365382,66 | 2280957,71 |
| участок :3У20(18) площадь 0,1018 га | | |
| 952 | 365367,65 | 2280955,91 |
| 953 | 365366,46 | 2280961,47 |
| 954 | 365366,47 | 2280963,47 |
| 955 | 365366,63 | 2280967,81 |
| 956 | 365357,38 | 2280967,10 |
| 957 | 365357,57 | 2280969,79 |
| 958 | 365290,68 | 2280961,86 |
| 959 | 365286,35 | 2280953,29 |
| 960 | 365295,54 | 2280954,38 |
| 961 | 365295,54 | 2280955,08 |
| 962 | 365297,54 | 2280955,07 |
| 963 | 365297,54 | 2280954,62 |
| 964 | 365307,49 | 2280955,81 |
| 965 | 365308,20 | 2280948,81 |

| №№ точек | Система координат | |
|------------------------------------|-------------------|------------|
| | X | Y |
| участок :3У21(1) площадь 0,0051 га | | |
| 1218 | 363198,74 | 2281523,72 |
| 1219 | 363165,54 | 2281529,55 |
| 1220 | 363193,87 | 2281521,49 |
| участок :3У21(2) площадь 0,0795 га | | |
| 1221 | 363160,43 | 2281530,45 |
| 1222 | 363117,67 | 2281537,95 |
| 1223 | 363077,25 | 2281499,34 |
| 1224 | 363136,64 | 2281525,93 |
| участок :3У21(3) площадь 0,0380 га | | |
| 1225 | 362622,22 | 2281294,46 |
| 1226 | 362422,77 | 2281205,68 |
| 1227 | 362411,86 | 2281204,31 |
| 1228 | 362420,41 | 2281201,05 |
| участок :3У21(4) площадь 0,6782 га | | |
| 1229 | 361955,44 | 2281328,70 |
| 1230 | 361928,30 | 2281336,85 |
| 1231 | 361877,24 | 2281346,82 |
| 1232 | 361836,63 | 2281359,50 |
| 1233 | 361780,65 | 2281379,24 |
| 1234 | 361724,29 | 2281400,22 |
| 1235 | 361586,11 | 2281451,60 |
| 1236 | 361557,91 | 2281442,44 |
| 1237 | 361898,09 | 2281320,48 |
| 1238 | 361921,16 | 2281315,97 |
| 1239 | 361924,80 | 2281314,80 |
| участок :3У21(5) площадь 0,0420 га | | |
| 1240 | 361510,11 | 2281479,86 |
| 1241 | 361495,54 | 2281485,28 |
| 1242 | 361452,08 | 2281470,49 |
| 1243 | 361453,16 | 2281464,02 |
| 1244 | 361488,85 | 2281473,90 |
| участок :3У22 площадь 0,0217 га | | |
| 1245 | 361453,16 | 2281464,02 |
| 1246 | 361455,76 | 2281448,44 |
| 1247 | 361453,98 | 2281447,84 |
| 1248 | 361429,58 | 2281456,85 |
| 1249 | 361429,44 | 2281457,67 |
| 1250 | 361442,77 | 2281461,13 |
| участок :3У23 площадь 0,0141 га | | |
| 1251 | 361452,08 | 2281470,49 |
| 1252 | 361453,16 | 2281464,02 |
| 1253 | 361442,77 | 2281461,13 |
| 1254 | 361439,21 | 2281460,21 |
| 1255 | 361429,44 | 2281457,68 |
| 1256 | 361428,90 | 2281460,73 |
| 1257 | 361428,61 | 2281462,50 |
| участок :3У24 площадь 0,0014 га | | |
| 1258 | 361428,61 | 2281462,50 |
| 1259 | 361428,90 | 2281460,73 |
| 1260 | 361429,44 | 2281457,68 |
| 1261 | 361426,78 | 2281456,99 |
| 1262 | 361425,33 | 2281461,38 |
| участок :3У25 площадь 0,0016 га | | |
| 1263 | 361426,78 | 2281456,99 |
| 1264 | 361429,44 | 2281457,68 |
| 1265 | 361429,58 | 2281456,85 |
| 1266 | 361424,57 | 2281454,94 |
| 1267 | 361423,57 | 2281460,78 |
| 1268 | 361425,33 | 2281461,38 |
| участок :3У26 площадь 0,0556 га | | |
| 1269 | 361426,14 | 2281445,81 |
| 1270 | 361424,77 | 2281453,80 |
| 1271 | 361357,63 | 2281430,92 |
| 1272 | 361359,62 | 2281423,17 |
| 1273 | 361369,59 | 2281426,56 |
| 1274 | 361368,06 | 2281426,58 |
| 1275 | 361368,07 | 2281428,58 |
| 1276 | 361370,07 | 2281428,56 |
| 1277 | 361370,07 | 2281426,73 |
| 1278 | 361388,28 | 2281432,93 |
| 1279 | 361386,98 | 2281432,94 |
| 1280 | 361387,00 | 2281434,94 |
| 1281 | 361389,00 | 2281434,92 |
| 1282 | 361388,98 | 2281433,17 |

| №№ точек | Система координат | |
|------------------------------------|-------------------|------------|
| | X | Y |
| участок :3У27(1) площадь 0,5532 га | | |
| 966 | 364528,28 | 2280856,58 |
| 967 | 364519,67 | 2280855,32 |
| 968 | 364478,32 | 2280854,31 |
| 969 | 364478,30 | 2280852,31 |
| 970 | 364476,30 | 2280852,32 |
| 971 | 364476,32 | 2280854,32 |
| 972 | 364439,47 | 2280853,25 |
| 973 | 364415,82 | 2280850,10 |
| 974 | 364413,50 | 2280850,73 |
| 975 | 364350,52 | 2280875,97 |
| 976 | 364242,10 | 2280931,72 |
| 977 | 364122,19 | 2280999,71 |
| 978 | 364071,29 | 2281033,23 |
| 979 | 364084,79 | 2281007,56 |
| 980 | 364286,15 | 2280888,55 |
| 981 | 364316,44 | 2280878,87 |

СХЕМА
РАСПОЛОЖЕНИЯ И ГРАНИЦЫ ЗЕМЕЛЬНОГО (ЛЕСНОГО) УЧАСТКА

| | |
|------------------------------|--|
| Субъект Российской Федерации | Пермский край |
| Муниципальный район | Октябрьский |
| Лесничество | Октябрьское |
| Участковое лесничество | Чадское участковое лесничество (АОЗТ «Тюшевское») кв.9 (ч.в. 7,17); Чадское участковое лесничество (Колхоз «Авангард») кв.1 (ч.в. 32,33), кв.9 (ч.в. 1,2,3,4,6,7), кв.10 (ч.в. 3), кв.18 (ч.в. 8,9,12,21,35); Чадское участковое лесничество (Сарсинское) кв.50 (ч.в. 7,33), кв.51 (ч.в. 11,16,18,25), кв.74 (ч.в. 5,21), кв.75 (ч.в. 13,29,30,32) |
| Заявитель | ООО «ЛУКОЙЛ-ПЕРМЬ» |
| Объект | Строительство ВЛ-6кВ фидер №18 ПС 110/35/6 кВ «Дороховка» |
| Площадь | 6,2196 га |

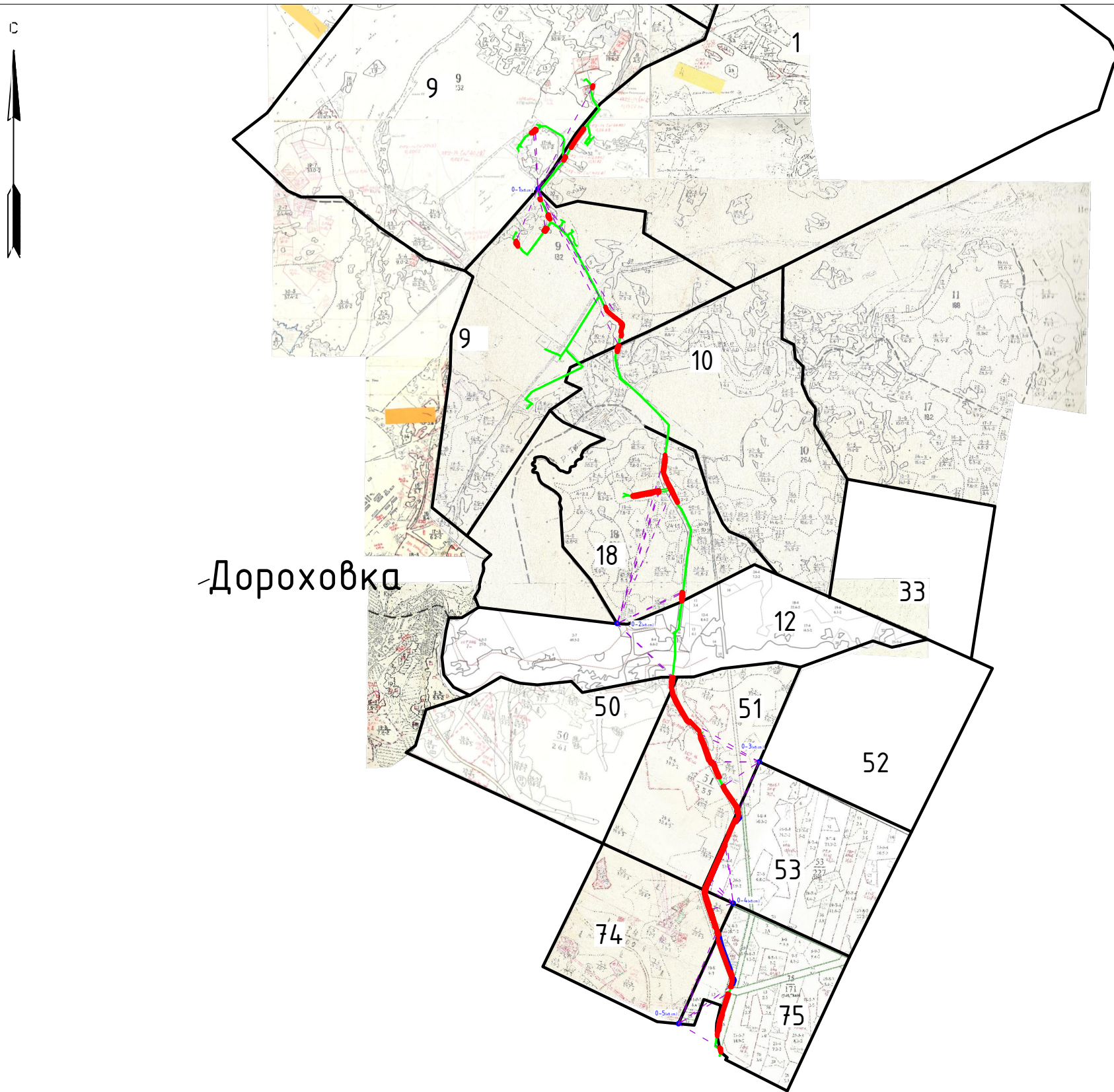
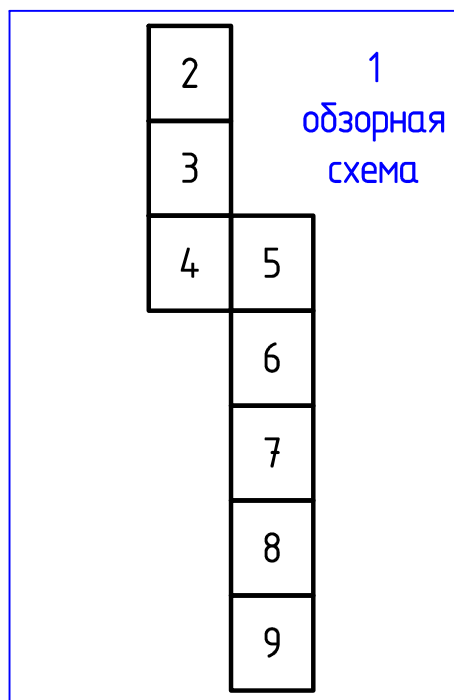


СХЕМА РАСПОЛОЖЕНИЯ ЛИСТОВ:



УСЛОВНЫЕ ОБОЗНАЧЕНИЯ:

| | |
|--|---|
| | проект полосы отвода |
| | границы испрашиваемых лесных участков |
| | границы испрашиваемых лесных участков прошедших ГКУ |

Взам. инв.№

Подпись и дата

Инв.№ подл.

МАСШТАБ 1 : 50 000

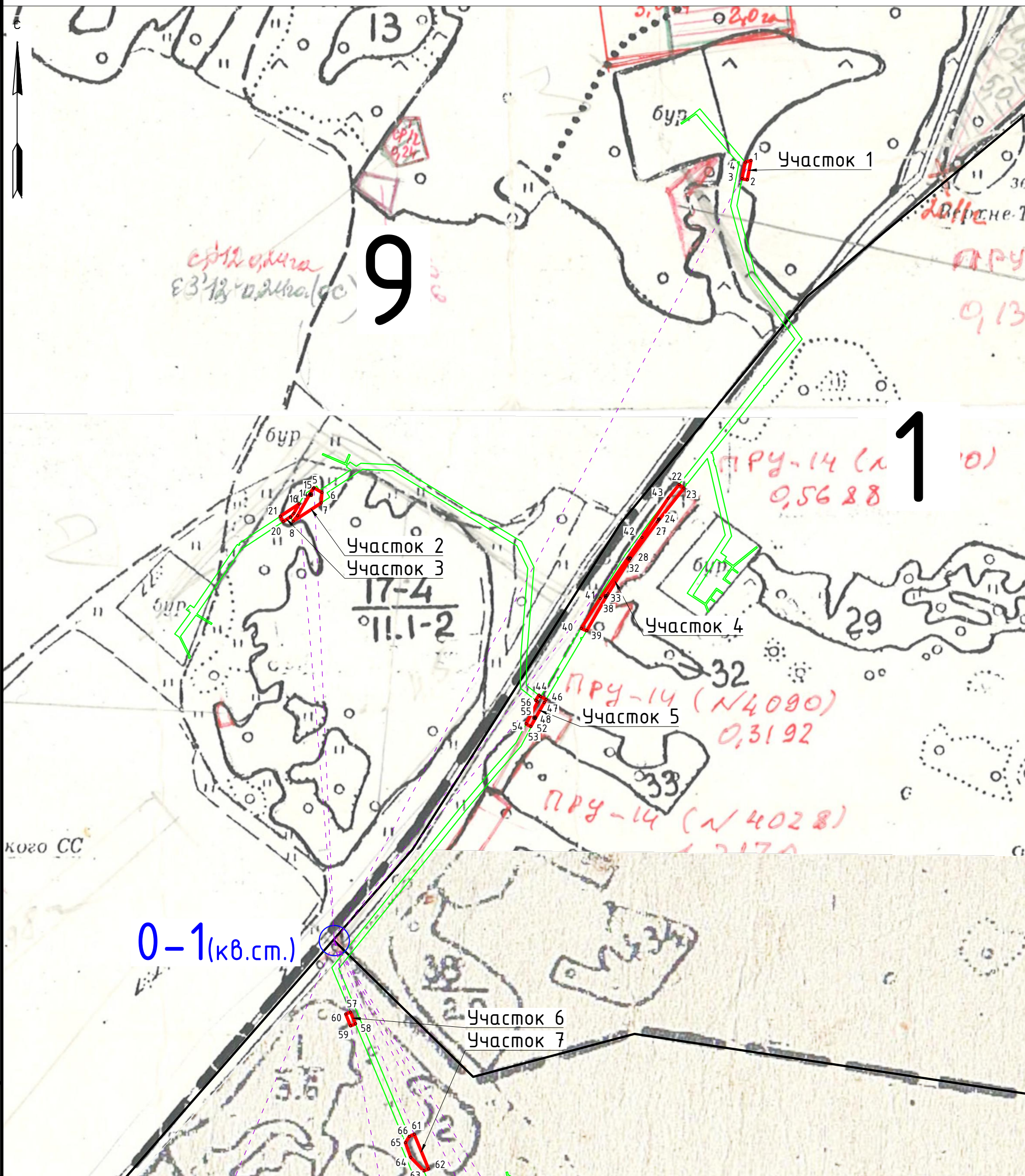
Лист

1

Формат А3

СХЕМА
РАСПОЛОЖЕНИЯ И ГРАНИЦЫ ЗЕМЕЛЬНОГО (ЛЕСНОГО) УЧАСТКА

| | |
|------------------------|--|
| Лесничество | Октябрьское |
| Участковое лесничество | Чадское (АОЗТ «Тюшевское») кв. №9 (ч.в. 7, 17); Чадское (Колхоз «Авангард») кв. №1 (ч.в. 32, 33) |
| Объект | Строительство ВЛ-6кВ фидер №18 ПС 110/35/6 кв «Дороховка» |
| Площадь | 6,2196 / 0,3235 га |



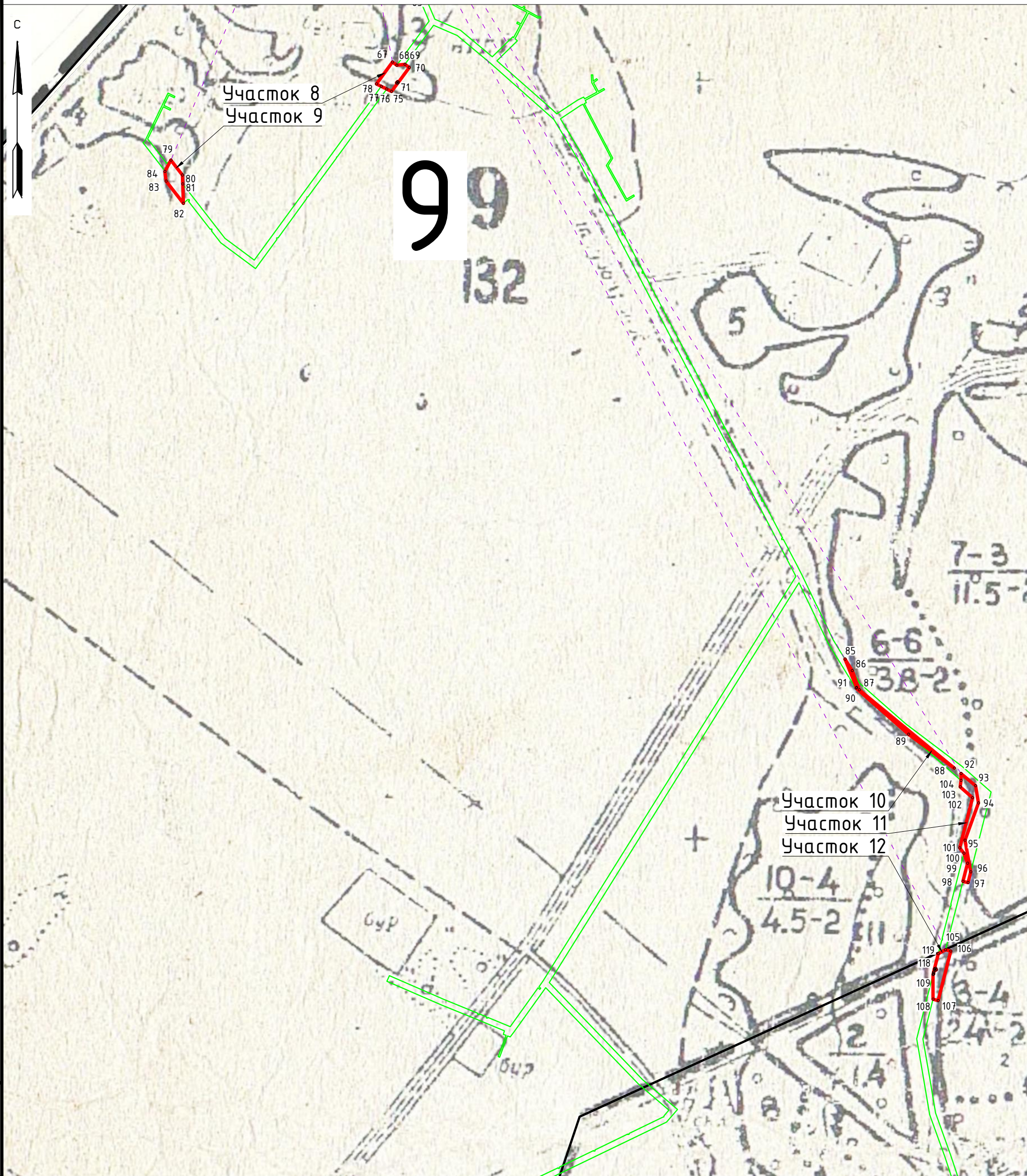
Взам. инв.№
Подпись и дата
Инв.№ подл.

| УСЛОВНЫЕ ОБОЗНАЧЕНИЯ: | |
|--|---|
| | проект полосы отвода |
| | границы испрашиваемых лесных участков |
| | границы испрашиваемых лесных участков прошедших ГКУ |
| 4 | номер поворотной точки |

| | |
|-------------------|------------------|
| МАСШТАБ 1 : 5 000 | Лист 2 |
|-------------------|------------------|

СХЕМА
РАСПОЛОЖЕНИЯ И ГРАНИЦЫ ЗЕМЕЛЬНОГО (ЛЕСНОГО) УЧАСТКА

| | |
|------------------------|--|
| Лесничество | Октябрьское |
| Участковое лесничество | Чадское (Колхоз «Авангард») кв. №9 (ч.в. 1, 2, 3, 4, 6, 7) |
| Объект | Строительство ВЛ-6кВ фидер №18 ПС 110/35/6 кВ «Дороховка» |
| Площадь | 6,2196 / 0,3993 га |



| | |
|-------------|----------------|
| Инв.№ подл. | Взам. инв.№ |
| | |
| | Подпись и дата |
| | |

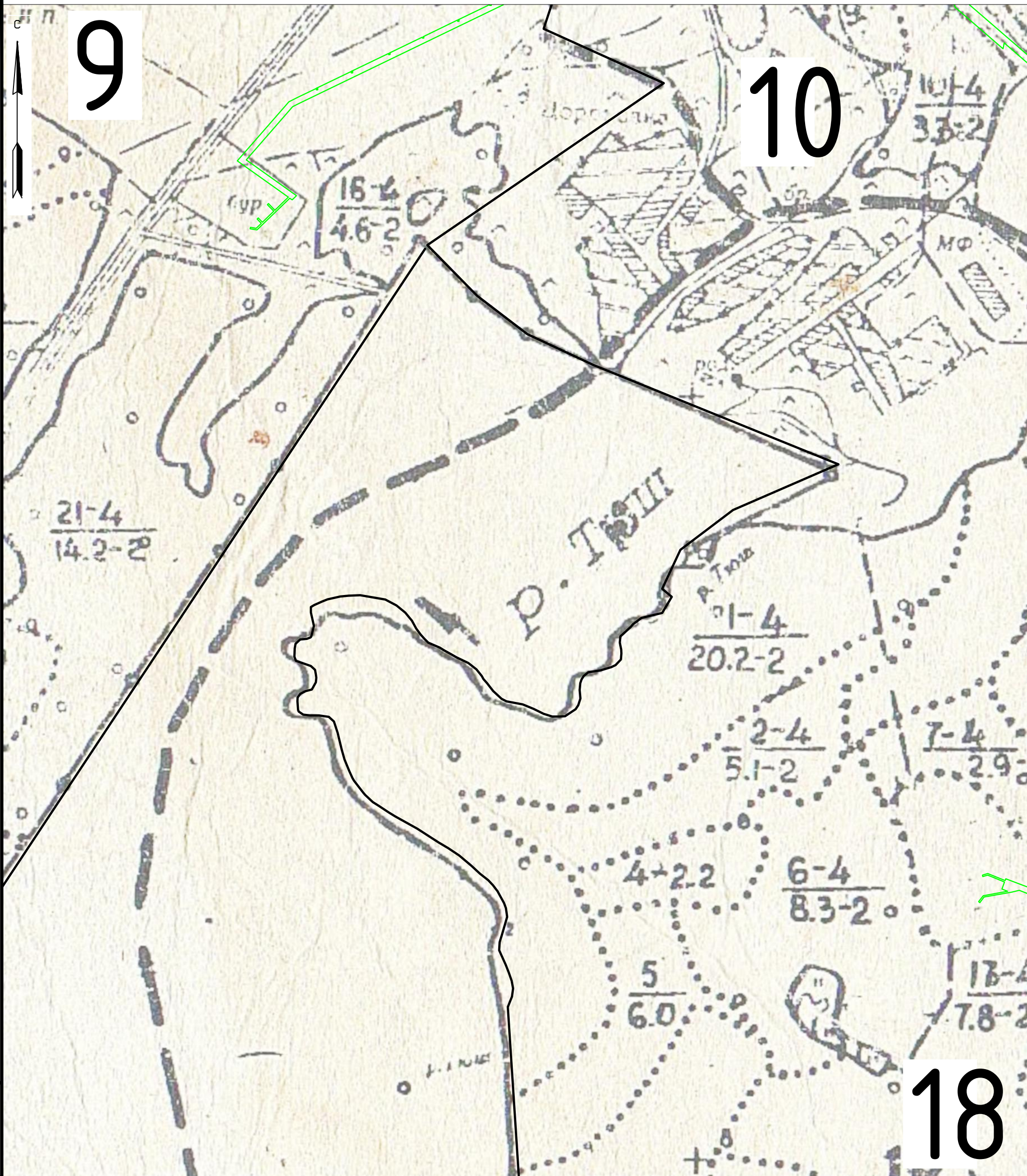
УСЛОВНЫЕ ОБОЗНАЧЕНИЯ:

| | |
|---|---|
| | проект полосы отвода |
| | границы испрашиваемых лесных участков |
| | границы испрашиваемых лесных участков прошедших ГКУ |
| 4 | номер поворотной точки |

| | |
|--------------------------|------------------|
| МАСШТАБ 1 : 5 000 | Лист 3 |
|--------------------------|------------------|

СХЕМА
РАСПОЛОЖЕНИЯ И ГРАНИЦЫ ЗЕМЕЛЬНОГО (ЛЕСНОГО) УЧАСТКА

| | |
|------------------------|---|
| Лесничество | Октябрьское |
| Участковое лесничество | Чадское (Колхоз «Авангард») кв. №10 (ч.в. 3) |
| Объект | Строительство ВЛ-6кВ фидер №18 ПС 110/35/6 кв «Дороховка» |
| Площадь | 6,2196 / 0,0000 га |



9

10

18

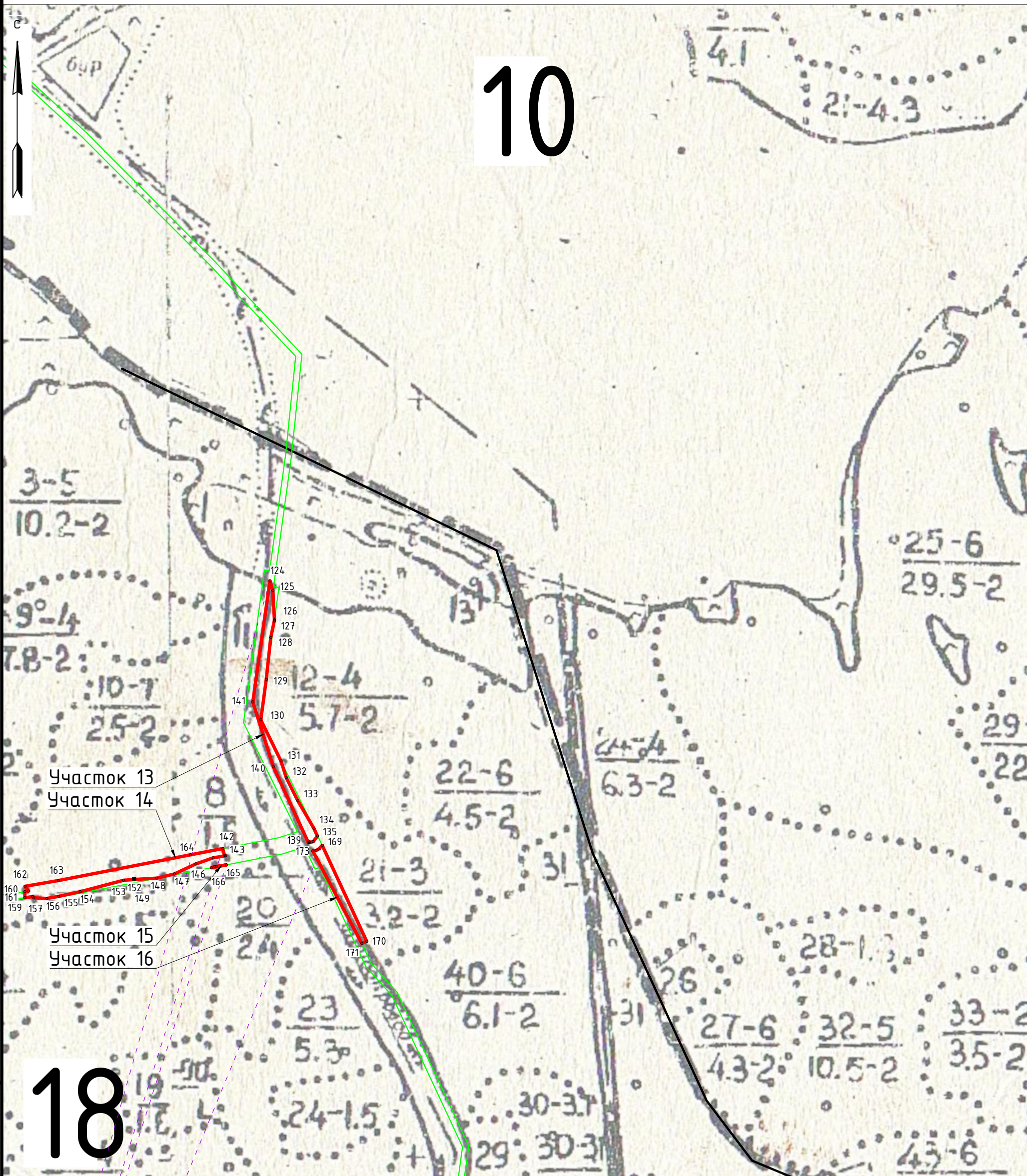
Инв.№ подл.
Подпись и дата
Взам. инв.№

| | |
|------------------------------|---|
| УСЛОВНЫЕ ОБОЗНАЧЕНИЯ: | |
| | проект полосы отвода |
| | границы испрашиваемых лесных участков |
| | границы испрашиваемых лесных участков прошедших ГКУ |
| 4 | номер поворотной точки |

| | |
|-------------------|-----------|
| МАСШТАБ 1 : 5 000 | Лист 4 |
|-------------------|-----------|

СХЕМА
РАСПОЛОЖЕНИЯ И ГРАНИЦЫ ЗЕМЕЛЬНОГО (ЛЕСНОГО) УЧАСТКА

| | |
|------------------------|---|
| Лесничество | Октябрьское |
| Участковое лесничество | Чадское (Колхоз «Авангард») кв. №18 (ч.в. 8, 9, 12, 21) |
| Объект | Строительство ВЛ-6кВ фидер №18 ПС 110/35/6 кв «Дороховка» |
| Площадь | 6,2196 / 0,9991 га |



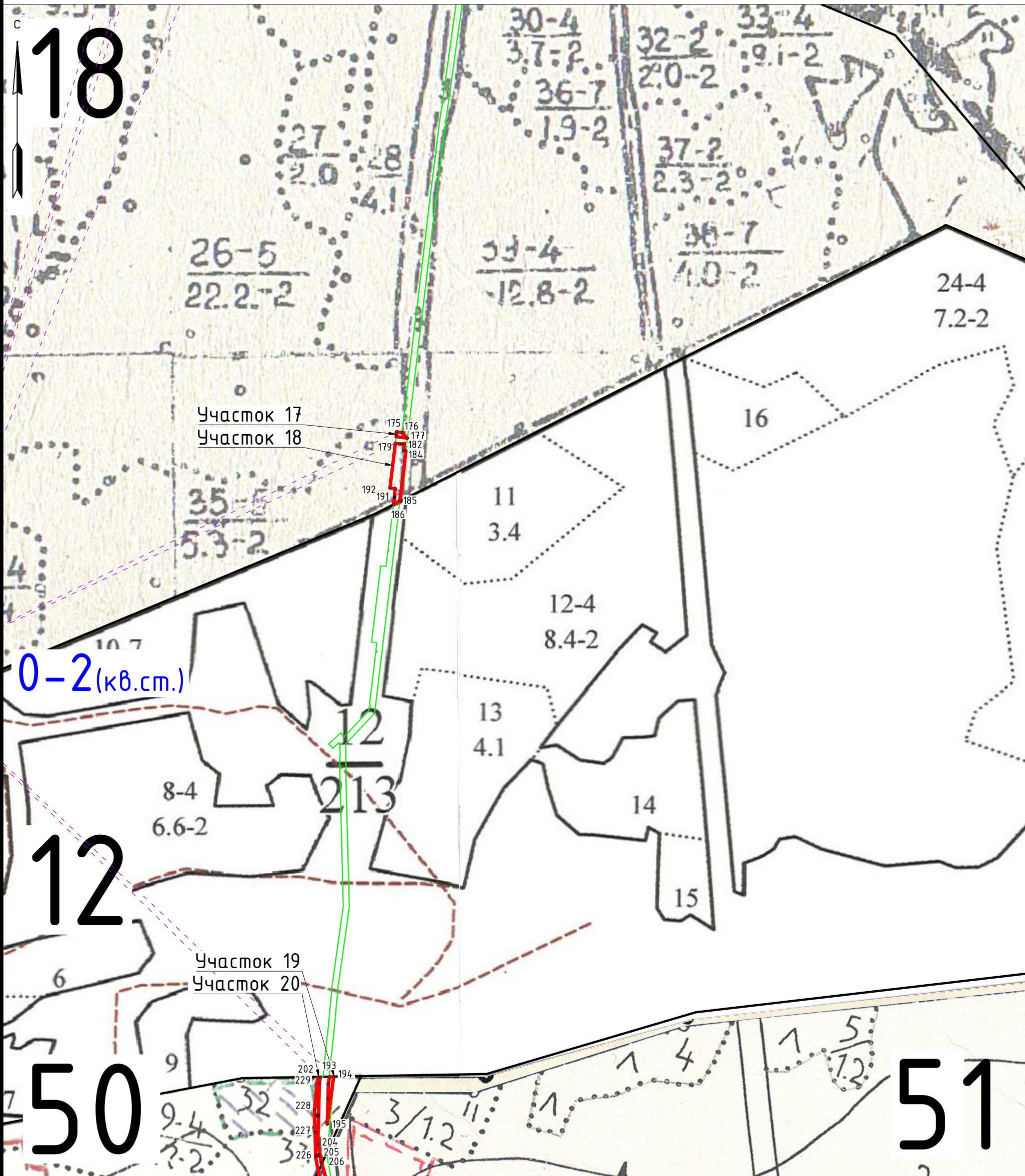
Инв.№ подл.
Подпись и дата
Взам. инв.№

| УСЛОВНЫЕ ОБОЗНАЧЕНИЯ: | |
|--|---|
| | проект полосы отвода |
| | границы испрашиваемых лесных участков |
| | границы испрашиваемых лесных участков прошедших ГКУ |
| 4 | номер поворотной точки |

| | |
|-------------------|------------------|
| МАСШТАБ 1 : 5 000 | Лист 5 |
|-------------------|------------------|

СХЕМА
РАСПОЛОЖЕНИЯ И ГРАНИЦЫ ЗЕМЕЛЬНОГО (ЛЕСНОГО) УЧАСТКА

| | |
|------------------------|---|
| Лесничество | Октябрьское |
| Участковое лесничество | Чадское (Колхоз «Авангард») кв. №18 (ч.в. 35); Чадское (Сарсинское) кв. 50 (ч.в. 7, 33) |
| Объект | Строительство ВЛ-6кВ фидер №18 ПС 110/35/6 кв «Дороховка» |
| Площадь | 6,2196 / 0,6787 га |



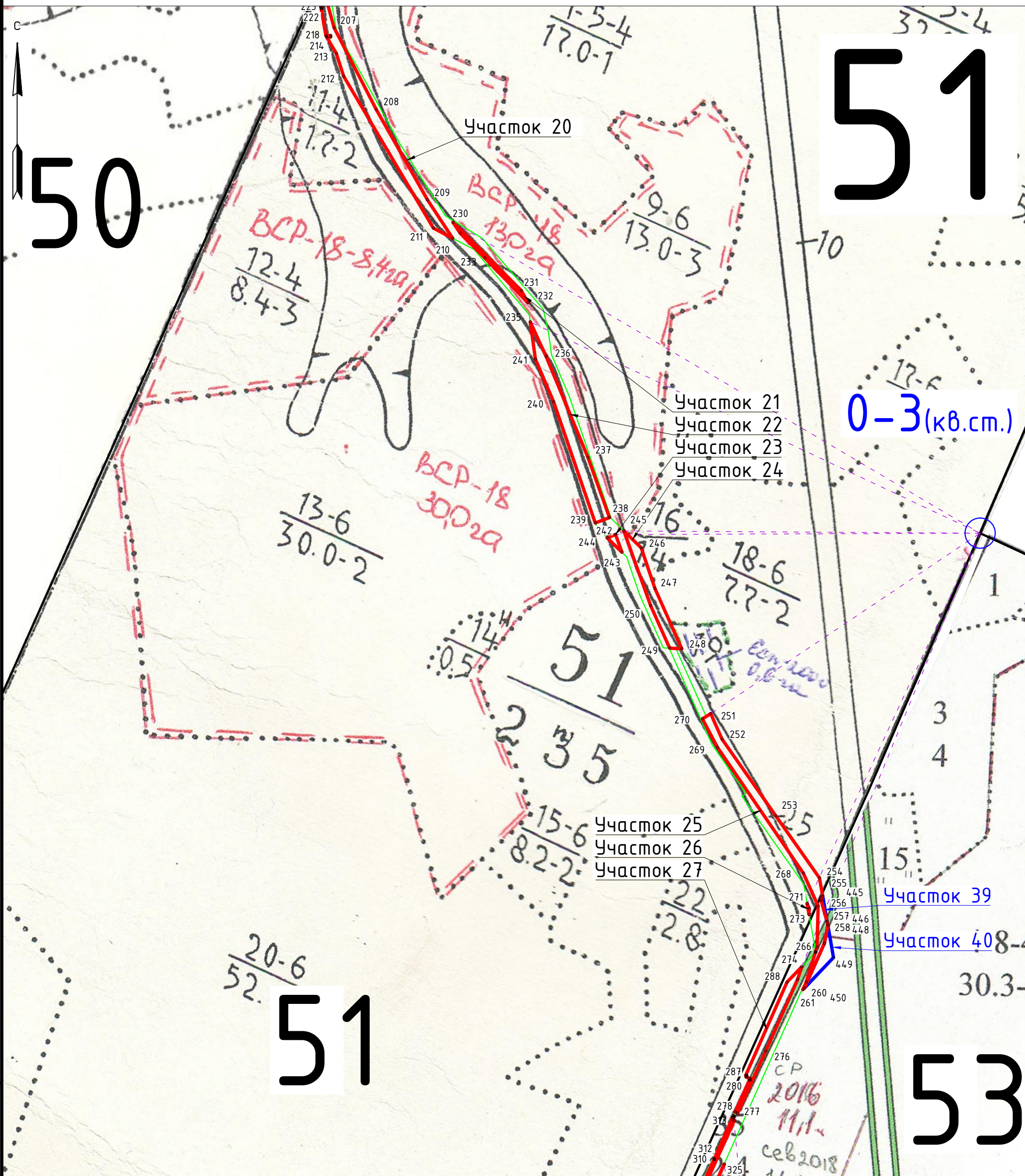
Взам. инв.Н
Инв.Н подл.
Подпись и дата

| УСЛОВНЫЕ ОБОЗНАЧЕНИЯ: | |
|--|---|
| | проект полосы отвода |
| | границы испрашиваемых лесных участков |
| | границы испрашиваемых лесных участков прошедших ГКУ |
| 4 | номер поворотной точки |

| | |
|-------------------|-----------|
| МАСШТАБ 1 : 5 000 | Лист 6 |
|-------------------|-----------|

СХЕМА
РАСПОЛОЖЕНИЯ И ГРАНИЦЫ ЗЕМЕЛЬНОГО (ЛЕСНОГО) УЧАСТКА

| | |
|------------------------|---|
| Лесничество | Октябрьское |
| Участковое лесничество | Чадское (Сарсинское) кв. 51 (ч.в. 11, 16, 18, 25), кв. 53 (ч.в. 35) |
| Объект | Строительство ВЛ-6кВ фидер №18 ПС 110/35/6 кв «Дороховка» |
| Площадь | 6,2196 / 1,4287 га |



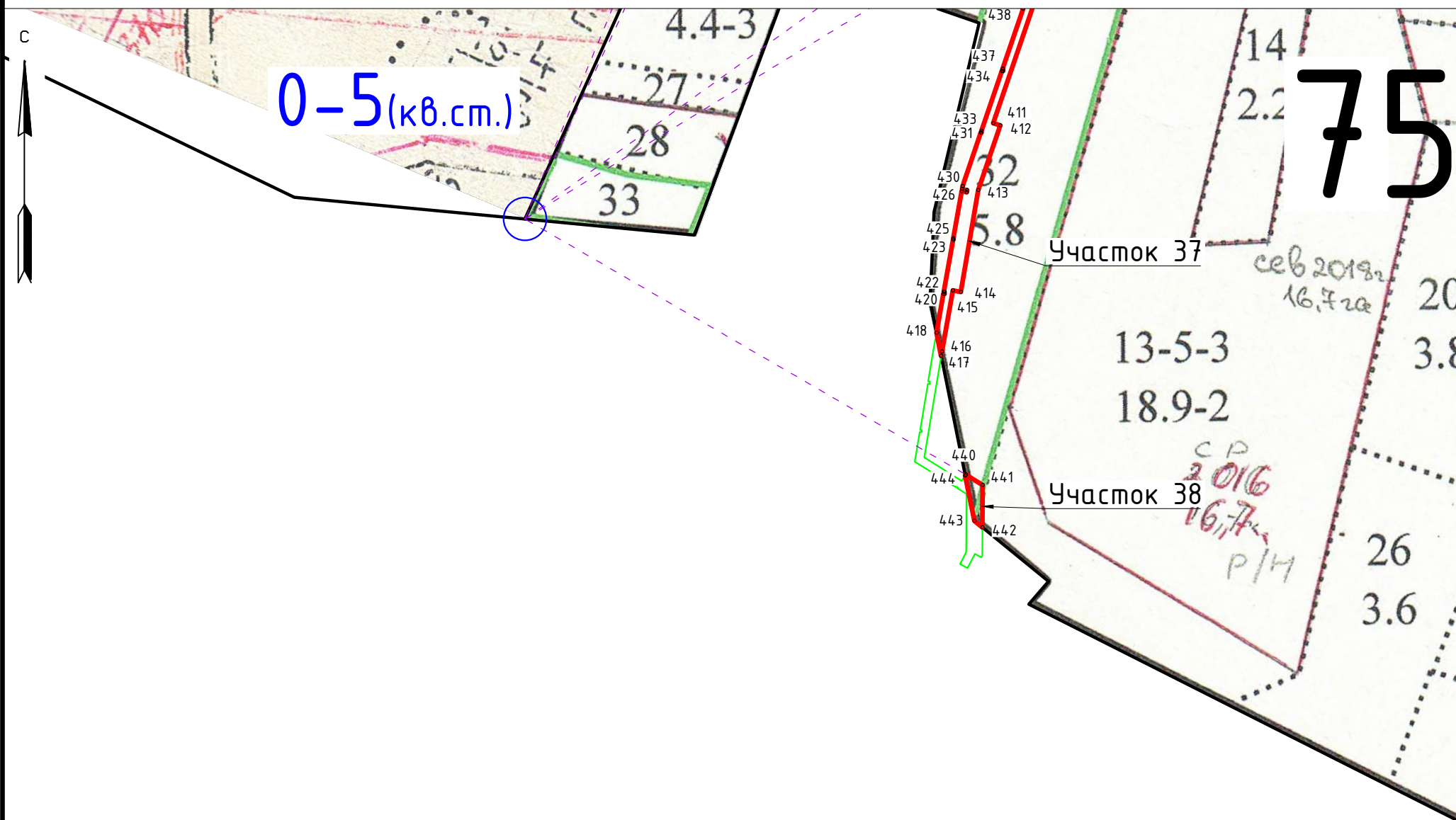
| УСЛОВНЫЕ ОБОЗНАЧЕНИЯ: | |
|---|---|
| | проект полосы отвода |
| | границы испрашиваемых лесных участков |
| | границы испрашиваемых лесных участков прошедших ГКУ |
| 4 | номер поворотной точки |

| | |
|-------------------|-----------|
| МАСШТАБ 1 : 5 000 | Лист 7 |
|-------------------|-----------|

Взам. инв.№
Инв.№ подл.
Подпись и дата

СХЕМА
РАСПОЛОЖЕНИЯ И ГРАНИЦЫ ЗЕМЕЛЬНОГО (ЛЕСНОГО) УЧАСТКА

| | |
|------------------------|---|
| Лесничество | Октябрьское |
| Участковое лесничество | Чадское (Сарсинское) кв. 75 (ч.в. 13, 32) |
| Объект | Строительство ВЛ-6кВ фидер №18 ПС 110/35/6 кв «Дороховка» |
| Площадь | 6,2196 / 0,0464 га |



| | | |
|-------------|----------------|-------------|
| Инв.№ подл. | Подпись и дата | Взам. инв.№ |
| | | |

| | |
|------------------------------|---|
| УСЛОВНЫЕ ОБОЗНАЧЕНИЯ: | |
| | проект полосы отвода |
| | границы испрашиваемых лесных участков |
| | границы испрашиваемых лесных участков прошедших ГКУ |
| 4 | номер поворотной точки |

| | |
|-------------------|-----------|
| МАСШТАБ 1 : 5 000 | Лист 9 |
|-------------------|-----------|

| Экспликация объекта | | | | | | |
|---------------------|---------------------|---------------------|----------------|-------------------|--|----------------|
| Номера точек | | Направление | | Длина линий, м | | |
| 0-1 (кв.см.) - 1 | | СВ:28°6,28' | | 1172 | | |
| Лесосека | | | | | | |
| Номер участка | Площадь участка, га | Номера точек | Длина линий, м | Направление румбы | | |
| 1 | 0,0170 | 1 - 2 | 25,96 | ЮЗ:10°50,1' | | |
| | | 2 - 3 | 7,00 | СЗ:78°7,04' | | |
| | | 3 - 4 | 22,48 | СВ:10°49,19' | | |
| | | 4 - 1 | 7,77 | СВ:75°8,17' | | |
| Экспликация объекта | | | | | | |
| Номера точек | | Направление | | Длина линий, м | | |
| 0-1 (кв.см.) - 5 | | СЗ:2°34,33' | | 601 | | |
| Лесосека | | | | | | |
| Номер участка | Площадь участка, га | Номера точек | Длина линий, м | Направление румбы | | |
| 2 | 0,0544 | 5 - 6 | 12,25 | ЮВ:59°21,75' | | |
| | | 6 - 7 | 13,86 | ЮЗ:4°3,28' | | |
| | | 7 - 8 | 44,53 | ЮЗ:56°36,59' | | |
| | | 8 - 9 | 9,48 | СВ:38°38,61' | | |
| | | 9 - 10 | 33,04 | СВ:29°32,43' | | |
| | | 10 - 11 | 1,63 | ЮВ:0°42,18' | | |
| | | 11 - 12 | 2,00 | В:0°0' | | |
| | | 12 - 13 | 2,00 | СЗ:0°34,38' | | |
| | | 13 - 14 | 1,78 | С:0°0' | | |
| | | 14 - 15 | 8,61 | СВ:30°2,31' | | |
| | | 15 - 5 | 1,06 | СВ:57°6,02' | | |
| | | Экспликация объекта | | | | |
| | | Номера точек | | Направление | | Длина линий, м |
| | | 0-1 (кв.см.) - 16 | | СЗ:4°36,02' | | 581 |
| | | Лесосека | | | | |
| Номер участка | Площадь участка, га | Номера точек | Длина линий, м | Направление румбы | | |
| 3 | 0,0179 | 16 - 17 | 14,32 | ЮЗ:29°32,34' | | |
| | | 17 - 18 | 6,92 | ЮЗ:38°37,75' | | |
| | | 18 - 19 | 0,66 | СЗ:32°15,6' | | |
| | | 19 - 20 | 11,28 | ЮЗ:56°37,62' | | |
| | | 20 - 21 | 8,03 | СЗ:28°0,7' | | |
| | | 21 - 16 | 29,84 | СВ:56°37,7' | | |
| Экспликация объекта | | | | | | |
| Номера точек | | Направление | | Длина линий, м | | |
| 0-1 (кв.см.) - 22 | | СВ:37°4,87' | | 758 | | |
| Лесосека | | | | | | |
| Номер участка | Площадь участка, га | Номера точек | Длина линий, м | Направление румбы | | |
| 4 | 0,1241 | 22 - 23 | 8,00 | ЮВ:53°7,81' | | |
| | | 23 - 24 | 52,24 | ЮЗ:38°20,75' | | |
| | | 24 - 25 | 1,29 | С:0°0' | | |
| | | 25 - 26 | 1,62 | ЮВ:0°21,22' | | |
| | | 26 - 27 | 2,63 | ЮЗ:38°34,66' | | |
| | | 27 - 28 | 59,66 | ЮЗ:36°30,92' | | |
| | | 28 - 29 | 0,96 | ЮЗ:32°5,4' | | |
| | | 29 - 30 | 2,51 | СЗ:54°21,92' | | |
| | | 30 - 31 | 2,01 | ЮЗ:35°35,86' | | |
| | | 31 - 32 | 2,64 | ЮВ:54°9,31' | | |
| | | 32 - 33 | 53,27 | ЮЗ:32°3,9' | | |
| | | 33 - 34 | 2,93 | ЮЗ:30°6,78' | | |
| | | 34 - 35 | 0,18 | С:0°0' | | |
| | | 35 - 36 | 2,00 | С:0°0' | | |
| | | 36 - 37 | 2,00 | ЮВ:0°17,19' | | |
| | | 37 - 38 | 0,93 | В:0°0' | | |
| | | 38 - 39 | 51,26 | ЮЗ:30°7,75' | | |
| | | 39 - 40 | 7,75 | СЗ:66°10,97' | | |
| | | 40 - 41 | 46,76 | СВ:32°21,8' | | |
| | | 41 - 42 | 98,09 | СВ:34°20,28' | | |
| | | 42 - 43 | 62,74 | СВ:33°55,13' | | |
| | | 43 - 22 | 23,00 | СВ:38°18,97' | | |
| Экспликация объекта | | | | | | |
| Номера точек | | Направление | | Длина линий, м | | |
| 0-1 (кв.см.) - 44 | | СВ:39°48,54' | | 424 | | |
| Лесосека | | | | | | |
| Номер участка | Площадь участка, га | Номера точек | Длина линий, м | Направление румбы | | |
| 5 | 0,0337 | 44 - 45 | 3,05 | ЮВ:5°35,52' | | |
| | | 45 - 46 | 8,01 | ЮВ:62°44,04' | | |
| | | 46 - 47 | 4,89 | ЮЗ:30°36,64' | | |
| | | 47 - 48 | 23,69 | ЮЗ:29°14,1' | | |
| | | 48 - 49 | 1,49 | СЗ:0°23,07' | | |
| | | 49 - 50 | 2,00 | С:0°0' | | |
| | | 50 - 51 | 2,00 | ЮВ:0°34,38' | | |
| | | 51 - 52 | 1,71 | В:0°0' | | |
| | | 52 - 53 | 12,16 | ЮЗ:29°14,47' | | |
| | | 53 - 54 | 7,22 | СЗ:59°57,43' | | |
| | | 54 - 55 | 32,85 | СВ:28°0,93' | | |
| | | 55 - 56 | 3,46 | СЗ:51°33,47' | | |
| | | 56 - 44 | 8,05 | СВ:32°17,22' | | |
| | | Экспликация объекта | | | | |
| Номера точек | | Направление | | Длина линий, м | | |
| 0-1 (кв.см.) - 57 | | ЮВ:12°49,89' | | 97 | | |
| Лесосека | | | | | | |
| Номер участка | Площадь участка, га | Номера точек | Длина линий, м | Направление румбы | | |
| 6 | 0,0118 | 57 - 58 | 16,76 | ЮВ:22°46,94' | | |
| | | 58 - 59 | 7,07 | ЮЗ:68°6,26' | | |
| | | 59 - 60 | 16,80 | СЗ:22°34,63' | | |
| | | 60 - 57 | 7,00 | СВ:68°26,09' | | |
| | | Экспликация объекта | | | | |
| | | Номера точек | | Направление | | Длина линий, м |
| 0-1 (кв.см.) - 61 | | ЮВ:22°25,08' | | 278 | | |
| Лесосека | | | | | | |
| Номер участка | Площадь участка, га | Номера точек | Длина линий, м | Направление румбы | | |
| 7 | 0,0646 | 61 - 62 | 49,65 | ЮВ:22°44,23' | | |
| | | 62 - 63 | 6,95 | ЮЗ:67°41,73' | | |
| | | 63 - 64 | 25,01 | СЗ:43°40,3' | | |
| | | 64 - 65 | 20,46 | СЗ:20°3,98' | | |
| | | 65 - 66 | 9,85 | СВ:30°54,66' | | |
| | | 66 - 61 | 7,00 | СВ:67°33,65' | | |

| Экспликация объекта | | | | | | |
|---------------------|---------------------|---------------------|----------------|-------------------|--|----------------|
| Номера точек | | Направление | | Длина линий, м | | |
| 0-1 (кв.см.) - 67 | | ЮВ:10°49,86' | | 398 | | |
| Лесосека | | | | | | |
| Номер участка | Площадь участка, га | Номера точек | Длина линий, м | Направление румбы | | |
| 8 | 0,0827 | 67 - 68 | 7,00 | ЮВ:53°49,06' | | |
| | | 68 - 69 | 10,86 | СВ:83°29,47' | | |
| | | 69 - 70 | 7,00 | ЮВ:53°40,76' | | |
| | | 70 - 71 | 24,37 | ЮЗ:36°9,72' | | |
| | | 71 - 72 | 1,46 | СЗ:53°55,34' | | |
| | | 72 - 73 | 2,04 | ЮЗ:36°1,91' | | |
| | | 73 - 74 | 1,46 | ЮВ:53°55,34' | | |
| | | 74 - 75 | 13,09 | ЮЗ:36°11,67' | | |
| | | 75 - 76 | 7,10 | СЗ:63°36,49' | | |
| | | 76 - 77 | 8,12 | СЗ:63°32,98' | | |
| | | 77 - 78 | 7,10 | СЗ:63°36,49' | | |
| | | 78 - 67 | 35,96 | СВ:36°9,85' | | |
| Экспликация объекта | | | | | | |
| Номера точек | | Направление | | Длина линий, м | | |
| 0-1 (кв.см.) - 79 | | ЮЗ:22°46,35' | | 564 | | |
| Лесосека | | | | | | |
| Номер участка | Площадь участка, га | Номера точек | Длина линий, м | Направление румбы | | |
| 9 | 0,0749 | 79 - 80 | 24,96 | ЮВ:37°51,81' | | |
| | | 80 - 81 | 11,92 | ЮВ:1°55,38' | | |
| | | 81 - 82 | 25,54 | ЮВ:1°55,78' | | |
| | | 82 - 83 | 37,30 | СЗ:37°54,84' | | |
| | | 83 - 84 | 12,82 | СЗ:7°37,21' | | |
| | | 84 - 79 | 17,01 | СВ:28°12,44' | | |
| | | Экспликация объекта | | | | |
| | | Номера точек | | Направление | | Длина линий, м |
| 0-1 (кв.см.) - 85 | | ЮВ:29°41,53' | | 1360 | | |
| Лесосека | | | | | | |
| Номер участка | Площадь участка, га | Номера точек | Длина линий, м | Направление румбы | | |
| 10 | 0,0472 | 85 - 86 | 17,85 | ЮВ:31°37,55' | | |
| | | 86 - 87 | 27,04 | ЮВ:20°27,34' | | |
| | | 87 - 88 | 163,01 | ЮВ:50°27,6' | | |
| | | 88 - 89 | 75,48 | СЗ:53°29,61' | | |
| | | 89 - 90 | 92,49 | СЗ:48°37,81' | | |
| | | 90 - 91 | 1,26 | СВ:40°0,31' | | |
| | | 91 - 85 | 40,31 | СЗ:22°13,77' | | |
| | | Экспликация объекта | | | | |
| | | Номера точек | | Направление | | Длина линий, м |
| | | 0-1 (кв.см.) - 92 | | ЮВ:31°48,87' | | 1568 |
| Лесосека | | | | | | |
| Номер участка | Площадь участка, га | Номера точек | Длина линий, м | Направление румбы | | |
| 11 | 0,1094 | 92 - 93 | 25,03 | ЮВ:50°27,03' | | |
| | | 93 - 94 | 23,21 | ЮВ:9°47,92' | | |
| | | 94 - 95 | 52,54 | ЮЗ:19°57,23' | | |
| | | 95 - 96 | 42,67 | ЮВ:10°27,87' | | |
| | | 96 - 97 | 14,51 | ЮЗ:14°14,59' | | |
| | | 97 - 98 | 7,00 | СЗ:76°37,21' | | |
| | | 98 - 99 | 24,72 | СВ:14°15,73' | | |
| | | 99 - 100 | 14,14 | СЗ:20°11,35' | | |
| | | 100 - 101 | 8,88 | СЗ:37°46,72' | | |
| | | 101 - 102 | 68,57 | СВ:14°15,58' | | |
| | | 102 - 103 | 21,70 | СЗ:48°36,62' | | |
| | | 103 - 104 | 8,54 | СВ:6°23,21' | | |
| | | 104 - 92 | 9,02 | С:0°0' | | |
| | | Экспликация объекта | | | | |
| Номера точек | | Направление | | Длина линий, м | | |
| 0-1 (кв.см.) - 105 | | ЮВ:27°14,95' | | 1761 | | |
| Лесосека | | | | | | |
| Номер участка | Площадь участка, га | Номера точек | Длина линий, м | Направление румбы | | |
| 12 | 0,0851 | 105 - 106 | 7,01 | ЮВ:75°36,46' | | |
| | | 106 - 107 | 67,63 | ЮЗ:14°15,66' | | |
| | | 107 - 108 | 7,00 | СЗ:74°57,19' | | |
| | | 108 - 109 | 32,49 | С:0°0' | | |
| | | 109 - 110 | 1,04 | СВ:14°28,65' | | |
| | | 110 - 111 | 0,72 | В:0°0' | | |
| | | 111 - 112 | 2,00 | СЗ:0°17,19' | | |
| | | 112 - 113 | 0,20 | С:0°0' | | |
| | | 113 - 114 | 4,02 | СВ:14°15,41' | | |
| | | 114 - 115 | 1,70 | ЮВ:26°33,31' | | |
| | | 115 - 116 | 2,30 | СВ:63°35,54' | | |
| | | 116 - 117 | 2,30 | СЗ:26°36,26' | | |
| | | 117 - 118 | 1,78 | ЮЗ:63°17,14' | | |
| | | 118 - 119 | 20,50 | СВ:14°15,67' | | |
| 119 - 105 | 11,06 | СВ:60°32,44' | | | | |
| Экспликация объекта | | | | | | |
| Номера точек | | Направление | | Длина линий, м | | |
| 0-1 (кв.см.) - 105 | | ЮВ:27°14,95' | | 1761 | | |
| Лесосека | | | | | | |
| Номер участка | Площадь участка, га | Номера точек | Длина линий, м | Направление румбы | | |
| 13 | 0,0000 | 105 - 106 | 7,01 | ЮВ:75°36,46' | | |
| | | 106 - 107 | 67,63 | ЮЗ:14°15,66' | | |
| | | 107 - 108 | 7,00 | СЗ:74°57,19' | | |
| | | 108 - 109 | 32,49 | С:0°0' | | |
| | | 109 - 110 | 1,04 | СВ:14°28,65' | | |
| | | 110 - 111 | 0,72 | В:0°0' | | |
| | | 111 - 112 | 2,00 | СЗ:0°17,19' | | |
| | | 112 - 113 | 0,20 | С:0°0' | | |
| | | 113 - 114 | 4,02 | СВ:14°15,41' | | |
| | | 114 - 115 | 1,70 | ЮВ:26°33,31' | | |
| | | 115 - 116 | 2,30 | СВ:63°35,54' | | |
| | | 116 - 117 | 2,30 | СЗ:26°36,26' | | |
| | | 117 - 118 | 1,78 | ЮЗ:63°17,14' | | |
| | | 118 - 119 | 20,50 | СВ:14°15,67' | | |
| 119 - 105 | 11,06 | СВ:60°32,44' | | | | |
| Экспликация объекта | | | | | | |
| Номера точек | | Направление | | Длина линий, м | | |
| 0-1 (кв.см.) - 105 | | ЮВ:27°14,95' | | 1761 | | |
| Лесосека | | | | | | |
| Номер участка | Площадь участка, га | Номера точек | Длина линий, м | Направление румбы | | |
| 14 | 0,0000 | 105 - 106 | 7,01 | ЮВ:75°36,46' | | |
| | | 106 - 107 | 67,63 | ЮЗ:14°15,66' | | |
| | | 107 - 108 | 7,00 | СЗ:74°57,19' | | |
| | | 108 - 109 | 32,49 | С:0°0' | | |
| | | 109 - 110 | 1,04 | СВ:14°28,65' | | |
| | | 110 - 111 | 0,72 | В:0°0' | | |
| | | 111 - 112 | 2,00 | СЗ:0°17,19' | | |
| | | 112 - 113 | 0,20 | С:0°0' | | |
| | | 113 - 114 | 4,02 | СВ:14°15,41' | | |
| | | 114 - 115 | 1,70 | ЮВ:26°33,31' | | |
| | | 115 - 116 | 2,30 | СВ:63°35,54' | | |
| | | 116 - 117 | 2,30 | СЗ:26°36,26' | | |
| | | 117 - 118 | 1,78 | ЮЗ:63°17,14' | | |
| | | 118 - 119 | 20,50 | СВ:14°15,67' | | |
| 119 - 105 | 11,06 | СВ:60°32,44' | | | | |
| Экспликация объекта | | | | | | |
| Номера точек | | Направление | | Длина линий, м | | |
| 0-1 (кв.см.) - 105 | | ЮВ:27°14,95' | | 1761 | | |
| Лесосека | | | | | | |
| Номер участка | Площадь участка, га | Номера точек | Длина линий, м | Направление румбы | | |
| 15 | 0,4726 | 105 - 106 | 7,01 | ЮВ:75°36,46' | | |
| | | 106 - 107 | 67,63 | ЮЗ:14°15,66' | | |
| | | 107 - 108 | 7,00 | СЗ:74°57,19' | | |
| | | 108 - 109 | 32,49 | С:0°0' | | |
| | | 109 - 110 | 1,04 | СВ:14°28,65' | | |
| | | 110 - 111 | 0,72 | В:0°0' | | |
| | | 111 - 112 | 2,00 | СЗ:0°17,19' | | |
| | | 112 - 113 | 0,20 | С:0°0' | | |
| | | 113 - 114 | 4,02 | СВ:14°15,41' | | |
| | | 114 - 115 | 1,70 | ЮВ:26°33,31' | | |
| | | 115 - 116 | 2,30 | СВ:63°35,54' | | |
| | | 116 - 117 | 2,30 | СЗ:26°36,26' | | |
| | | 117 - 118 | 1,78 | ЮЗ:63°17,14' | | |
| | | 118 - 119 | 20,50 | СВ:14°15,67' | | |
| 119 - 105 | 11,06 | СВ:60°32,44' | | | | |
| Экспликация объекта | | | | | | |
| Номера точек | | Направление | | Длина линий, м | | |
| 0-1 (кв.см.) - 105 | | ЮВ:27°14,95' | | 1761 | | |
| Лесосека | | | | | | |
| Номер участка | Площадь участка, га | Номера точек | Длина линий, м | Направление румбы | | |
| 16 | 0,0005 | 105 - 106 | 7,01 | ЮВ:75°36,46' | | |
| | | 106 - 107 | 67,63 | ЮЗ:14°15,66' | | |
| | | 107 - 108 | 7,00 | СЗ:74°57,19' | | |
| | | 108 - 109 | 32,49 | С:0°0' | | |
| | | 109 - 110 | 1,04 | СВ:14°28,65' | | |
| | | 110 - 111 | 0,72 | В:0°0' | | |
| | | 111 - 112 | 2,00 | СЗ:0°17,19' | | |
| | | 112 - 113 | 0,20 | С:0°0' | | |
| | | 113 - 114 | 4,02 | СВ:14°15,41' | | |
| | | 114 - 115 | 1,70 | ЮВ:26°33,31' | | |
| | | 115 - 116 | 2,30 | СВ:63°35,54' | | |
| | | 116 - 117 | 2,30 | СЗ:26°36,26' | | |
| | | 117 - 118 | 1,78 | ЮЗ:63°17,14' | | |
| | | 118 - 119 | 20,50 | СВ:14°15,67' | | |
| 119 - 105 | 11,06 | СВ:60°32,44' | | | | |
| Экспликация объекта | | | | | | |
| Номера точек | | Направление | | Длина линий, м | | |
| 0-1 (кв.см.) - 105 | | ЮВ:27°14,95' | | 1761 | | |
| Лесосека | | | | | | |
| Номер участка | Площадь участка, га | Номера точек | Длина линий, м | Направление румбы | | |
| 17 | 0,1477 | 105 - 106 | 7,01 | ЮВ:75°36,46' | | |
| | | 106 - 107 | 67,63 | ЮЗ:14°15,66' | | |
| | | 107 - 108 | 7,00 | СЗ:74°57,19' | | |
| | | | | | | |

| Экспликация объекта | | | | | | |
|---------------------|---------------------|---------------------|----------------|-------------------|--|----------------|
| Номера точек | | Направление | | Длина линий, м | | |
| Прибылка | | | | | | |
| (кв.см.) - 0-3 | | Ю3:22°21,45' | | 622 | | |
| Лесосека | | | | | | |
| Номер участка | Площадь участка, га | Номера точек | Длина линий, м | Направление румбы | | |
| 27 | 0,0013 | 0-3 - 271 | 811,13 | С3:59°27,72' | | |
| | | 271 - 272 | 6,93 | ЮВ:24°11,58' | | |
| | | 272 - 0-3 | 8,32 | Ю3:1°4,745' | | |
| Экспликация объекта | | | | | | |
| Номера точек | | Направление | | Длина линий, м | | |
| Прибылка | | | | | | |
| (кв.см.) - 0-3 | | С3:5°44,02' | | 645 | | |
| Лесосека | | | | | | |
| Номер участка | Площадь участка, га | Номера точек | Длина линий, м | Направление румбы | | |
| 28 | 0,1863 | 0-3 - 274 | 811,13 | С3:59°27,72' | | |
| | | 274 - 275 | 17,56 | Ю3:17°44,3' | | |
| | | 275 - 276 | 104,08 | Ю3:23°58,08' | | |
| | | 276 - 277 | 90,00 | Ю3:24°24,03' | | |
| | | 277 - 278 | 3,66 | С3:65°51,76' | | |
| | | 278 - 279 | 46,33 | СВ:24°12,9' | | |
| | | 279 - 280 | 1,18 | В:0°0' | | |
| | | 280 - 281 | 2,01 | С3:0°34,21' | | |
| | | 281 - 282 | 0,31 | С:0°0' | | |
| | | 282 - 283 | 5,69 | С3:68°6,99' | | |
| | | 283 - 284 | 0,23 | СВ:23°2,14' | | |
| | | 284 - 285 | 1,03 | В:0°0' | | |
| | | 285 - 286 | 2,00 | С:0°0' | | |
| | | 286 - 287 | 1,62 | С:0°0' | | |
| | | 287 - 0-3 | 135,26 | СВ:23°59,86' | | |
| | | Экспликация объекта | | | | |
| | | Номера точек | | Направление | | Длина линий, м |
| Прибылка | | | | | | |
| (кв.см.) - 0-4 | | С3:42°11,47' | | 350 | | |
| Лесосека | | | | | | |
| Номер участка | Площадь участка, га | Номера точек | Длина линий, м | Направление румбы | | |
| 29 | 0,0874 | 0-4 - 289 | 644,92 | С3:5°44,02' | | |
| | | 289 - 290 | 1,31 | ЮВ:66°21,15' | | |
| | | 290 - 291 | 5,01 | Ю3:25°32,39' | | |
| | | 291 - 292 | 2,42 | ЮВ:64°16,01' | | |
| | | 292 - 293 | 4,11,33 | Ю3:24°23,98' | | |
| | | 293 - 294 | 0,74 | С:0°0' | | |
| | | 294 - 295 | 59,50 | СВ:23°59,95' | | |
| | | 295 - 296 | 0,91 | В:0°0' | | |
| | | 296 - 297 | 2,00 | С3:0°17,19' | | |
| | | 297 - 298 | 55,48 | СВ:23°59,61' | | |
| | | 298 - 299 | 0,50 | В:0°0' | | |
| | | 299 - 300 | 1,15 | СВ:0°29,89' | | |
| | | 300 - 301 | 61,20 | СВ:23°59,86' | | |
| | | 301 - 302 | 0,43 | В:0°0' | | |
| | | 302 - 303 | 0,95 | С3:0°36,19' | | |
| | | 303 - 304 | 68,13 | СВ:23°59,39' | | |
| | | 304 - 305 | 0,43 | В:0°0' | | |
| | | 305 - 306 | 0,95 | С:0°0' | | |
| | | 306 - 307 | 45,99 | СВ:24°0,34' | | |
| | | 307 - 308 | 0,29 | В:0°0' | | |
| | | 308 - 309 | 0,63 | С:0°0' | | |
| | | 309 - 310 | 56,72 | СВ:23°58,67' | | |
| | | 310 - 311 | 0,54 | В:0°0' | | |
| | | 311 - 312 | 1,21 | С:0°0' | | |
| | | 312 - 313 | 59,73 | СВ:23°59,09' | | |
| | | 313 - 314 | 1,26 | В:0°0' | | |
| | | 314 - 315 | 2,00 | С3:0°17,19' | | |
| | | 315 - 0-4 | 0,36 | С:0°0' | | |
| | | Экспликация объекта | | | | |
| | | Номера точек | | Направление | | Длина линий, м |
| | | Прибылка | | | | |
| | | (кв.см.) - 0-4 | | С3:5°19,25' | | 331 |
| | | Лесосека | | | | |
| Номер участка | Площадь участка, га | Номера точек | Длина линий, м | Направление румбы | | |
| 30 | 0,0032 | 0-4 - 317 | 644,92 | С3:5°44,02' | | |
| | | 317 - 318 | 0,85 | В:0°0' | | |
| | | 318 - 319 | 55,14 | Ю3:24°23,41' | | |
| | | 319 - 0-4 | 0,43 | С:0°0' | | |
| Экспликация объекта | | | | | | |
| Номера точек | | Направление | | Длина линий, м | | |
| Прибылка | | | | | | |
| (кв.см.) - 0-4 | | ##Н/Д | | ##Н/Д | | |
| Лесосека | | | | | | |
| Номер участка | Площадь участка, га | Номера точек | Длина линий, м | Направление румбы | | |
| 31 | 0,0013 | 0-4 - 321 | 644,92 | С3:5°44,02' | | |
| | | 321 - 322 | 0,74 | Ю:0°0' | | |
| | | 322 - 323 | 50,72 | Ю3:24°6,7' | | |
| | | 323 - 0-4 | 0,22 | С3:39°31,27' | | |
| Экспликация объекта | | | | | | |
| Номера точек | | Направление | | Длина линий, м | | |
| Прибылка | | | | | | |
| (кв.см.) - 0-4 | | С3:7°32,66' | | 583 | | |
| Лесосека | | | | | | |
| Номер участка | Площадь участка, га | Номера точек | Длина линий, м | Направление румбы | | |
| 32 | 0,0608 | 0-4 - 325 | 644,92 | С3:5°44,02' | | |
| | | 325 - 326 | 24,68 | Ю3:23°59,74' | | |
| | | 326 - 327 | 222,38 | Ю3:24°50,25' | | |
| | | 327 - 328 | 9,15 | ЮВ:20°52,33' | | |
| | | 328 - 329 | 34,17 | Ю3:7°9,7' | | |
| | | 329 - 330 | 30,35 | С:0°0' | | |
| 330 - 0-4 | 13,02 | СВ:3°2,27' | | | | |

| Экспликация объекта | | | | |
|---------------------|---------------------|--------------|----------------|-------------------|
| Номера точек | | Направление | | Длина линий, м |
| Прибылка | | | | |
| (кв.см.) - 0-4 | | Ю3:74°7,17' | | 231 |
| Лесосека | | | | |
| Номер участка | Площадь участка, га | Номера точек | Длина линий, м | Направление румбы |
| 33 | 0,4012 | 0-4 - 332 | 644,92 | С3:5°44,02' |
| | | 332 - 333 | 6,85 | ЮВ:65°2,13' |
| | | 333 - 334 | 9,76 | Ю3:9°15,41' |
| | | 334 - 335 | 33,60 | Ю:0°0' |
| | | 335 - 336 | 1,98 | ЮВ:9°35,64' |
| | | 336 - 337 | 135,29 | ЮВ:19°12,74' |
| | | 337 - 338 | 52,47 | ЮВ:3°10,1' |
| | | 338 - 339 | 45,15 | ЮВ:17°47,83' |
| | | 339 - 340 | 35,76 | ЮВ:13°30,2' |
| | | 340 - 341 | 0,41 | С:0°0' |
| | | 341 - 342 | 2,00 | ЮВ:0°34,38' |
| | | 342 - 343 | 0,87 | В:0°0' |
| | | 343 - 344 | 2,43 | ЮВ:13°19,42' |
| | | 344 - 345 | 6,52 | ЮВ:0°52,73' |
| | | 345 - 346 | 149,73 | С3:18°52,78' |
| | | 346 - 347 | 44,64 | С3:17°57,21' |
| | | 347 - 348 | 0,42 | В:0°0' |
| | | 348 - 349 | 2,00 | С3:0°34,38' |
| | | 349 - 350 | 1,05 | С:0°0' |
| | | 350 - 351 | 23,05 | С3:17°56,42' |
| | | 351 - 352 | 16,24 | С3:12°50,62' |
| | | 352 - 353 | 0,80 | С3:0°42,97' |
| | | 353 - 354 | 0,17 | С:0°0' |
| | | 354 - 355 | 35,41 | С3:12°50,49' |
| | | 355 - 356 | 2,48 | СВ:82°43,11' |
| | | 356 - 357 | 2,01 | С3:10°36,45' |
| | | 357 - 358 | 2,56 | Ю3:81°13,19' |
| | | 358 - 0-4 | 1,81 | С3:12°46,05' |

| Экспликация объекта | | | | |
|---------------------|---------------------|--------------|----------------|-------------------|
| Номера точек | | Направление | | Длина линий, м |
| Прибылка | | | | |
| (кв.см.) - 0-4 | | СВ:22°30,99' | | 992 |
| Лесосека | | | | |
| Номер участка | Площадь участка, га | Номера точек | Длина линий, м | Направление румбы |
| 34 | 0,1861 | 0-4 - 360 | 644,92 | С3:5°44,02' |
| | | 360 - 361 | 263,98 | ЮВ:17°33' |
| | | 361 - 362 | 0,49 | Ю3:24°5,37' |
| | | 362 - 363 | 22,76 | С3:18°9,02' |
| | | 363 - 364 | 62,17 | С3:31°31,05' |
| | | 364 - 365 | 2,00 | С3:0°34,38' |
| | | 365 - 366 | 1,00 | С:0°0' |
| | | 366 - 367 | 1,32 | С3:31°30,92' |
| | | 367 - 368 | 6,73 | С3:18°54,02' |
| | | 368 - 369 | 39,92 | С3:15°4,28' |
| | | 369 - 370 | 2,00 | С3:0°17,19' |
| | | 370 - 371 | 0,51 | С:0°0' |
| | | 371 - 372 | 2,59 | С3:14°59,53' |
| | | 372 - 373 | 35,77 | С3:1°5,36' |
| | | 373 - 374 | 41,58 | С3:13°31,13' |
| | | 374 - 0-4 | 44,58 | С3:17°48,17' |

| Экспликация объекта | | | | |
|---------------------|---------------------|--------------|----------------|-------------------|
| Номера точек | | Направление | | Длина линий, м |
| Прибылка | | | | |
| (кв.см.) - 0-5 | | СВ:25°21,56' | | 928 |
| Лесосека | | | | |
| Номер участка | Площадь участка, га | Номера точек | Длина линий, м | Направление румбы |
| 35 | 0,0084 | 0-5 - 376 | 992,40 | СВ:22°30,99' |
| | | 376 - 377 | 10,54 | ЮВ:31°19,63' |
| | | 377 - 378 | 34,38 | ЮВ:18°6,94' |
| | | 378 - 0-5 | 2,65 | Ю3:24°17,27' |

| Экспликация объекта | | | | |
|---------------------|---------------------|--------------|----------------|-------------------|
| Номера точек | | Направление | | Длина линий, м |
| Прибылка | | | | |
| (кв.см.) - 0-5 | | СВ:54°13,85' | | 638 |
| Лесосека | | | | |
| Номер участка | Площадь участка, га | Номера точек | Длина линий, м | Направление румбы |
| 36 | 0,2921 | 0-5 - 380 | 992,40 | СВ:22°30,99' |
| | | 380 - 381 | 361,38 | ЮВ:19°43,42' |
| | | 381 - 382 | 24,02 | СВ:17°59,61' |
| | | 382 - 383 | 39,62 | ЮВ:19°45,16' |
| | | 383 - 384 | 36,63 | ЮВ:4°27,74' |
| | | 384 - 385 | 13,61 | Ю3:13°35,93' |
| | | 385 - 386 | 39,90 | Ю3:13°12,78' |
| | | 386 - 387 | 5,41 | С3:80°46,38' |
| | | 387 - 388 | 35,52 | СВ:18°52,41' |
| | | 388 - 389 | 1,81 | В:0°0' |
| | | 389 - 390 | 2,00 | С:0°0' |
| | | 390 - 391 | 1,12 | С:0°0' |
| | | 391 - 392 | 4,24 | СВ:18°51,08' |
| | | 392 - 393 | 235,95 | С3:20°25,62' |
| | | 393 - 394 | 59,86 | С3:20°24,89' |
| | | 394 - 395 | 60,54 | С3:19°25,86' |
| | | 395 - 396 | 42,83 | С3:17°20,81' |
| | | 396 - 397 | 1,16 | С3:10°55,96' |
| | | 397 - 398 | 1,19 | СВ:79°28,84' |
| 398 - 399 | 2,00 | С3:9°29,83' | | |
| 399 - 0-5 | 1,24 | Ю3:79°41,73' | | |

| Экспликация объекта | | | | |
|---------------------|---------------------|--------------|----------------|-------------------|
| Номера точек | | Направление | | Длина линий, м |
| Прибылка | | | | |
| (кв.см.) - 0-5 | | СВ:58°32,53' | | 578 |
| Лесосека | | | | |
| Номер участка | Площадь участка, га | Номера точек | Длина линий, м | Направление румбы |
| 37 | 0,0084 | 0-5 - 401 | 992,40 | СВ:22°30,99' |
| | | 401 - 402 | 16,60 | ЮВ:80°27,07' |
| | | 402 - 403 | 5,36 | Ю3:20°52,55' |
| | | 403 - 404 | 16,34 | С3:80°22,52' |
| | | 404 - 405 | 1,12 | СВ:16°36,09' |
| | | 405 - 406 | 1,29 | В:0°0' |
| | | 406 - 407 | 2,00 | С3:0°17,19' |
| 407 - 0-5 | 0,60 | С:0°0' | | |

| Экспликация объекта | | | | |
|---------------------|---------------------|--------------|----------------|-------------------|
| Номера точек | | Направление | | Длина линий, м |
| Прибылка | | | | |
| (кв.см.) - 0-5 | | ЮВ:59°52,35' | | 476 |
| Лесосека | | | | |
| Номер участка | Площадь участка, га | Номера точек | Длина линий, м | Направление румбы |
| 38 | 0,5369 | 0-5 - 409 | 992,40 | СВ:22°30,99' |
| | | 409 - 410 | 15,01 | ЮВ:75°37,44' |
| | | 410 - 411 | 220,36 | Ю3:18°47,61' |
| | | 411 - 412 | 6,89 | ЮВ:72°44,85' |
| | | 412 - 413 | 63,76 | Ю3:18°41,87' |
| | | 413 - 414 | 96,58 | Ю3:9°44,79' |
| | | 414 - 415 | 7,59 | С3:79°22,82' |
| | | 415 - 416 | 57,88 | Ю3:10°5,38' |
| | | 416 - 417 | 4,19 | Ю3:9°28,71' |
| | | 417 - 418 | 21,97 | С3:1°23,61' |
| | | 418 - 419 | 36,92 | СВ:10°5,57' |
| | | 419 - 420 | 1,00 | В:0°0' |
| | | 420 - 421 | 2,00 | С:0°0' |
| | | 421 - 422 | 0,65 | С:0°0' |
| | | 422 - 423 | 49,45 | СВ:10°5,87' |
| | | 423 - 424 | 0,26 | В:0°0' |
| | | 424 - 425 | 1,37 | С3:0°25,09' |
| | | 425 - 426 | 44,59 | СВ:10°6,03' |
| | | 426 - 427 | 4,72 | ЮВ:76°31,29' |
| | | 427 - 428 | 2,00 | СВ:13°17,82' |
| | | 428 - 429 | 4,83 | С3:76°40,61' |
| | | 429 - 430 | 2,85 | СВ:10°6,25' |
| | | 430 - 431 | 52,65 | СВ:18°47,51' |
| | | 431 - 432 | 0,63 | В:0°0' |
| | | 432 - 433 | 1,78 | С3:0°38,63' |
| | | 433 - 434 | 58,94 | СВ:18°47,73' |
| | | 434 - 435 | 1,07 | В:0°0' |
| | | 435 - 436 | 2,00 | С:0°0' |
| | | 436 - 437 | 0,39 | С:0°0' |
| | | 437 - 438 | 59,36 | СВ:18°47,41' |
| | | 438 - 0-5 | 6,99 | С3:74°13,91' |

| Экспликация объекта | | | | |
|---------------------|---------------------|--------------|----------------|-------------------|
| Номера точек | | Направление | | Длина линий, м |
| Прибылка | | | | |
| (кв.см.) - 0-5 | | Ю3:23°24,46' | | 525 |
| Лесосека | | | | |
| Номер участка | Площадь участка, га | Номера точек | Длина линий, м | Направление румбы |
| 39 | 0,0464 | 0-5 - 440 | 992,40 | СВ:22°30,99' |
| | | 440 - 441 | 18,49 | ЮВ:57°56,35' |
| | | 441 - 442 | 39,63 | Ю3:0°13,01' |
| | | 442 - 443 | 9,78 | С3:49°48,04' |
| | | 443 - 0-5 | 43,02 | С3:11°35,97' |

| Экспликация объекта | | | | |
|---------------------|---------------------|--------------|----------------|-------------------|
| Номера точек | | Направление | | Длина линий, м |
| Прибылка | | | | |
| (кв.см.) - 0-3 | | Ю3:21°12,55' | | 558 |
| Лесосека | | | | |
| Номер участка | Площадь участка, га | Номера точек | Длина линий, м | Направление румбы |
| 40 | 0,0051 | 0-3 - 445 | 811,13 | С3:59°27,72' |
| | | 445 - 446 | 33,71 | ЮВ:9°57,55' |
| | | 446 - 0-3 | 29,45 | С3:15°53,02' |

| Экспликация объекта | | | | |
|---------------------|--|--------------|--|----------------|
| Номера точек | | Направление | | Длина линий, м |
| Прибылка | | | | |
| (кв.см.) - 0-3 | | С3:26°12,03' | | 397 |
| Лесосека | | | | |

| №№ точек | Система координат | | №№ точек | Система координат | | №№ точек | Система координат | | №№ точек | Система координат | |
|-----------|-------------------|------------|------------|-------------------|------------|------------|-------------------|------------|------------|-------------------|------------|
| | X | Y | | X | Y | | X | Y | | X | Y |
| участок 1 | | | участок 13 | | | участок 24 | | | участок 33 | | |
| 0-1 | 369417,88 | 2279517,68 | 0-2 | 365065,27 | 2280309,09 | 0-3 | 363680,33 | 2281732,20 | 0-4 | 362266,15 | 2281469,67 |
| 1 | 370452,02 | 2280069,97 | 124 | 36675,03 | 2280789,29 | 245 | 363683,28 | 2281260,17 | 360 | 362202,84 | 2281247,74 |
| 2 | 370426,53 | 2280065,09 | 125 | 36674,209 | 2280793,07 | 246 | 363660,81 | 2281283,07 | 361 | 361951,15 | 2281326,75 |
| 3 | 370427,96 | 2280058,24 | 126 | 36670,348 | 2280795,22 | 247 | 363606,97 | 2281301,42 | 362 | 361950,70 | 2281326,55 |
| 4 | 370450,04 | 2280062,46 | 127 | 36670,184 | 2280794,99 | 248 | 363527,13 | 2281336,96 | 363 | 361972,33 | 2281319,46 |
| участок 2 | | | участок 14 | | | участок 25 | | | участок 34 | | |
| 0-1 | 369417,88 | 2279517,68 | 128 | 36667,76 | 2280790,42 | 249 | 363527,92 | 2281320,86 | 0-5 | 361059,55 | 2280923,04 |
| 5 | 370018,23 | 2279490,71 | 129 | 36662,54 | 2280784,42 | 250 | 363584,28 | 2281295,62 | 376 | 361976,30 | 2281303,08 |
| 6 | 370012,00 | 2279501,25 | 130 | 36657,111 | 2280777,12 | участок 26 | | | 377 | 361967,30 | 2281308,56 |
| 7 | 369998,17 | 2279500,27 | 131 | 36651,653 | 2280803,88 | 0-3 | 363680,33 | 2281732,20 | 378 | 361934,62 | 2281319,25 |
| 8 | 369973,67 | 2279463,09 | 132 | 36649,457 | 2280800,79 | 251 | 36344,111 | 2281375,25 | 379 | 361932,21 | 2281318,16 |
| 9 | 369981,08 | 2279469,01 | 133 | 36646,423 | 2280826,11 | 252 | 36340,738 | 2281390,27 | участок 35 | | |
| 10 | 370009,83 | 2279485,30 | 134 | 36642,725 | 2280847,50 | 253 | 363305,52 | 2281461,50 | 0-5 | 361059,55 | 2280923,04 |
| 11 | 370008,20 | 2279485,32 | 135 | 36641,171 | 2280852,18 | 254 | 363223,30 | 2281519,41 | 380 | 361898,09 | 2281320,48 |
| 12 | 370008,21 | 2279487,32 | 136 | 36640,964 | 2280846,37 | 255 | 363198,74 | 2281523,72 | 381 | 361557,91 | 2281442,44 |
| 13 | 370010,21 | 2279487,30 | 137 | 36640,894 | 2280842,01 | 256 | 363193,87 | 2281521,49 | 382 | 361580,75 | 2281449,86 |
| 14 | 370010,20 | 2279485,52 | 138 | 36640,956 | 2280841,63 | 257 | 363165,54 | 2281529,55 | 383 | 361543,46 | 2281463,25 |
| 15 | 370017,65 | 2279489,83 | 139 | 36640,863 | 2280840,10 | 258 | 363160,43 | 2281530,45 | 384 | 361506,94 | 2281466,10 |
| участок 3 | | | 140 | 366508,95 | 2280793,76 | 259 | 363136,64 | 2281525,93 | 385 | 361493,71 | 2281462,90 |
| 0-1 | 369417,88 | 2279517,68 | 141 | 366594,69 | 2280766,64 | 260 | 363077,25 | 2281499,34 | 386 | 361454,87 | 2281453,78 |
| 16 | 369996,90 | 2279471,09 | участок 15 | | | 261 | 363075,25 | 2281497,43 | 387 | 361455,76 | 2281448,44 |
| 17 | 369984,44 | 2279464,03 | 0-2 | 365065,27 | 2280309,09 | 262 | 363085,22 | 2281501,85 | 388 | 361489,37 | 2281459,93 |
| 18 | 369979,04 | 2279459,71 | 142 | 36640,061 | 2280726,88 | 263 | 363124,36 | 2281513,92 | 389 | 361489,37 | 2281461,74 |
| 19 | 369979,60 | 2279459,36 | 143 | 36639,155 | 2280729,11 | 264 | 363124,84 | 2281514,38 | 390 | 361491,37 | 2281461,74 |
| 20 | 369973,39 | 2279449,94 | 144 | 36639,102 | 2280730,55 | 265 | 363125,48 | 2281514,26 | 391 | 361491,37 | 2281461,74 |
| 21 | 369980,48 | 2279446,17 | 145 | 36638,229 | 2280714,17 | 266 | 363131,46 | 2281516,11 | 392 | 361495,38 | 2281461,99 |
| участок 4 | | | 146 | 36638,036 | 2280691,25 | 267 | 363186,00 | 2281517,59 | 393 | 361716,49 | 2281379,64 |
| 0-1 | 369417,88 | 2279517,68 | 147 | 36636,89 | 2280662,71 | 268 | 363229,22 | 2281498,16 | 394 | 361772,59 | 2281358,77 |
| 22 | 370022,54 | 2279974,67 | 148 | 36636,156 | 2280639,55 | 269 | 363396,33 | 2281384,27 | 395 | 361829,69 | 2281338,62 |
| 23 | 370017,74 | 2279981,08 | 149 | 36635,973 | 2280610,45 | 270 | 363434,10 | 2281364,29 | 396 | 361870,56 | 2281325,63 |
| 24 | 369976,77 | 2279948,67 | 150 | 36636,099 | 2280610,44 | участок 27 | | | 397 | 361871,70 | 2281325,63 |
| 25 | 369976,77 | 2279947,38 | 151 | 36636,097 | 2280608,44 | 0-3 | 363680,33 | 2281732,20 | 398 | 361871,70 | 2281325,63 |
| 26 | 369975,16 | 2279947,39 | 152 | 36635,960 | 2280608,45 | 271 | 363189,31 | 2281503,03 | 399 | 361873,87 | 2281326,47 |
| 27 | 369973,10 | 2279945,75 | 153 | 36635,881 | 2280595,89 | 272 | 363182,99 | 2281505,87 | 400 | 361873,67 | 2281325,25 |
| 28 | 369925,15 | 2279910,24 | 154 | 36634,350 | 2280538,05 | 273 | 363174,67 | 2281505,61 | участок 36 | | |
| 29 | 369924,34 | 2279909,74 | 155 | 36633,728 | 2280509,61 | 0-3 | 363680,33 | 2281732,20 | 0-5 | 361059,55 | 2280923,04 |
| 30 | 369925,80 | 2279907,70 | 156 | 36633,54 | 2280494,08 | 274 | 363105,25 | 2281495,67 | 401 | 361432,31 | 2281440,48 |
| 31 | 369924,17 | 2279906,53 | 157 | 36633,540 | 2280476,58 | 275 | 363088,53 | 2281490,32 | 402 | 361429,58 | 2281456,85 |
| 32 | 369922,64 | 2279908,67 | 158 | 36633,714 | 2280475,29 | 276 | 362993,42 | 2281448,04 | 403 | 361424,57 | 2281454,94 |
| 33 | 369877,50 | 2279880,39 | 159 | 36633,452 | 2280465,04 | 277 | 362991,46 | 2281440,86 | 404 | 361427,33 | 2281438,83 |
| 34 | 369874,97 | 2279878,92 | 160 | 36634,53 | 2280465,04 | 278 | 362912,95 | 2281407,52 | 405 | 361428,41 | 2281440,44 |
| 35 | 369875,15 | 2279878,92 | 161 | 36634,435 | 2280469,91 | 279 | 362955,26 | 2281426,38 | 407 | 361430,41 | 2281440,43 |
| 36 | 369875,13 | 2279876,92 | 162 | 36635,072 | 2280465,17 | 280 | 362955,26 | 2281427,56 | 408 | 361430,41 | 2281439,83 |
| 37 | 369873,13 | 2279876,93 | 163 | 36635,840 | 2280509,28 | 281 | 362957,27 | 2281427,54 | участок 37 | | |
| 38 | 369873,14 | 2279877,86 | 164 | 36639,230 | 2280684,02 | 282 | 362957,27 | 2281427,23 | 0-5 | 361059,55 | 2280923,04 |
| 39 | 369828,81 | 2279852,13 | участок 16 | | | 283 | 362959,38 | 2281421,96 | 409 | 361361,37 | 2281416,37 |
| 40 | 369831,94 | 2279845,04 | 0-2 | 365065,27 | 2280309,09 | 284 | 362959,58 | 2281422,05 | 410 | 361357,63 | 2281430,92 |
| 41 | 369871,44 | 2279870,07 | 165 | 36637,912 | 2280731,57 | 285 | 362959,59 | 2281423,08 | 411 | 361149,02 | 2281359,93 |
| 42 | 369925,44 | 2279925,40 | 166 | 36637,530 | 2280711,86 | 286 | 362961,59 | 2281423,08 | 412 | 361146,98 | 2281366,50 |
| 43 | 370004,50 | 2279960,41 | 167 | 36637,690 | 2280716,12 | 287 | 362961,58 | 2281421,46 | 413 | 361086,59 | 2281346,07 |
| участок 5 | | | 168 | 36637,690 | 2280718,12 | 288 | 363085,15 | 2281476,47 | 414 | 360991,39 | 2281329,72 |
| 0-1 | 369417,88 | 2279517,68 | 0-2 | 365065,27 | 2280309,09 | участок 28 | | | 415 | 360992,77 | 2281322,26 |
| 44 | 369743,33 | 2279788,92 | 169 | 36640,484 | 2280858,48 | 0-4 | 362266,15 | 2281469,67 | 416 | 360935,79 | 2281312,11 |
| 45 | 369741,43 | 2279791,31 | 170 | 366277,95 | 2280917,22 | 289 | 362907,84 | 2281405,24 | 417 | 360931,66 | 2281311,42 |
| 46 | 369737,77 | 2279798,44 | 171 | 366275,15 | 2280910,76 | 290 | 362907,32 | 2281406,44 | 418 | 360935,20 | 2281307,09 |
| 47 | 369733,56 | 2279795,95 | 172 | 366297,43 | 2280846,03 | 291 | 362902,80 | 2281404,28 | 419 | 360989,55 | 2281319,56 |
| 48 | 369712,89 | 2279784,37 | 173 | 366298,09 | 2280850,19 | 292 | 362901,75 | 2281406,46 | 420 | 360989,56 | 2281314,56 |
| 49 | 369714,38 | 2279784,36 | 174 | 366299,78 | 2280853,48 | 293 | 362527,16 | 2281236,54 | 421 | 360991,56 | 2281314,56 |
| 50 | 369714,37 | 2279782,36 | участок 17 | | | 294 | 362527,15 | 2281235,80 | 422 | 360991,55 | 2281313,91 |
| 51 | 369712,37 | 2279782,38 | 0-2 | 365065,27 | 2280309,09 | 295 | 362581,51 | 2281260,01 | 423 | 361040,24 | 2281322,58 |
| 52 | 369712,38 | 2279784,09 | 175 | 365381,64 | 2280964,62 | 296 | 362581,52 | 2281260,92 | 424 | 361040,24 | 2281322,84 |
| 53 | 369701,77 | 2279778,15 | 176 | 365374,13 | 2280971,79 | 297 | 362583,52 | 2281260,91 | 425 | 361041,61 | 2281322,83 |
| 54 | 369705,38 | 2279771,90 | 177 | 365376,23 | 2280956,94 | 298 | 362634,21 | 2281283,47 | 426 | 361085,51 | 2281330,64 |
| 55 | 369734,38 | 2279787,32 | 178 | 365382,66 | 2280957,71 | 299 | 362634,22 | 2281283,97 | 427 | 361084,43 | 2281335,23 |
| 56 | 369736,53 | 2279784,62 | участок 18 | | | 300 | 362635,37 | 2281283,98 | 428 | 361086,38 | 2281335,69 |
| участок 6 | | | 0-2 | 365065,27 | 2280309,09 | 301 | 362691,28 | 2281308,87 | 429 | 361087,49 | 2281330,99 |
| 0-1 | 369417,88 | 2279517,68 | 179 | 365367,65 | 2280955,91 | 302 | 362691,28 | 2281309,30 | 430 | 361090,30 | 2281331,50 |
| 57 | 369323,07 | 2279539,27 | 180 | 365366,46 | 2280961,47 | 303 | 362692,23 | 2281309,29 | 431 | 361140,14 | 2281348,45 |
| 58 | 369307,62 | 2279545,76 | 181 | 365366,47 | 2280963,47 | 304 | 362754,48 | 2281336,99 | 432 | 361141,92 | 2281349,06 |
| 59 | 369304,99 | 2279539,21 | 182 | 365366,63 | 2280967,81 | 305 | 362754,48 | 2281337,42 | 433 | 361197,72 | 2281368,05 |
| 60 | 369320,50 | 2279532,76 | 183 | 365357,58 | 2280967,70 | 306 | 362755,43 | 2281337,42 | 434 | 361197,72 | 2281368,05 |
| участок 7 | | | 184 | 365357,37 | 2280969,79 | 307 | 362797,44 | 2281356,12 | 435 | 361197,73 | 2281369,12 |
| 0-1 | 369417,88 | 2279517,68 | 185 | 365290,68 | 2280961,86 | 308 | 362797,44 | 2281356,41 | 436 | 361199,73 | 2281368,73 |
| 61 | 369161,18 | 2279623,58 | 186 | 365286,35 | 2280953,29 | 309 | 362798,07 | 2281356,41 | 437 | 361199,73 | 2281368,73 |
| 62 | 369115,39 | 2279642,77 | 187 | 365295,54 | 2280954,38 | 310 | 362849,89 | 2281379,46 | 438 | 361255,93 | 2281387,86 |
| 63 | 369112,76 | 2279636,34 | 188 | 365295,54 | 2280955,08 | 311 | 362849,89 | 2281380,00 | 439 | 361255,93 | 2281387,86 |
| 64 | 369130,85 | 2279619,07 | 189 | 365297,54 | 2280955,07 | 312 | 362851,10 | 2281380,00 | участок 38 | | |
| 65 | 369150,06 | 2279612,05 | 190 | 365297,54 | 2280954,62 | 313 | 362905,67 | 2281404,28 | 0-5 | 361059,55 | 2280923,04 |
| 66 | 369158,51 | 2279617,11 | 191 | 365307,49 | 2280955,81 | 314 | 362905,68 | 2281405,54 | 440 | 360820,83 | 2281334,40 |
| участок 8 | | | 192 | 365308,20 | 2280948,81 | 315 | 362907,68 | 2281405 | | | |