СХЕМА

расположения земельного участка на кадастровом плане территории

Объект: «Строительство поисково-разведочной скважины №303 Поспеловской площади»
Местоположение**:** Пермский край, Октябрьский городской округ
Площадь земель или части земельного участка: 33251 кв.м.
Категория земель: Земли сельскохозяйственного назначения
Вид разрешенного использования**:** Под объект: «Строительство поисково-разведочной скважины №303 Поспеловской площади»

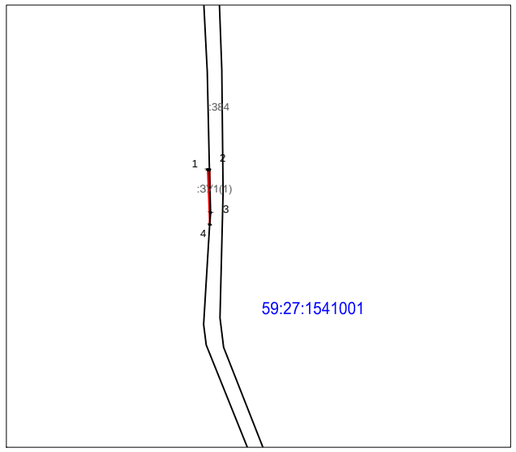

М 1:5000

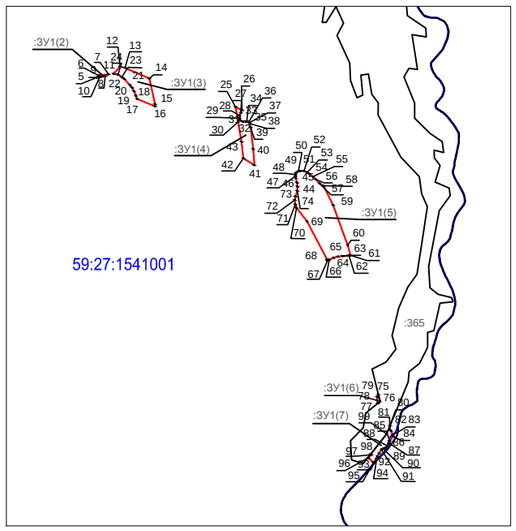

М 1:10000

Каталог координат (МСК-59)

Обозначение характерных точек границ	Координаты, м	
	X	Y
1	2	3
:ЗУ1(1)		
1	336432,31	2289966,83
2	336432,34	2289968,19
3	336397,23	2289969,03
4	336387,58	2289968,44
1	336432,31	2289966,83
:ЗУ1(2)		
5	336600,85	2290728,94
6	336604,35	2290731,49
7	336606,11	2290747,87
8	336603,40	2290742,50
9	336602,29	2290737,68
10	336601,25	2290733,03
5	336600,85	2290728,94
:ЗУ1(3)		
11	336606,97	2290755,92
12	336618,49	2290766,30
13	336616,70	2290774,65
14	336599,32	2290814,04
15	336557,29	2290823,36
16	336554,02	2290823,36
17	336565,95	2290794,34
18	336571,24	2290792,18
19	336578,45	2290789,08
20	336584,26	2290786,07
21	336588,84	2290782,50
22	336598,53	2290773,07
23	336601,91	2290769,22
24	336605,73	2290762,92
11	336606,97	2290755,92
:ЗУ1(4)		
25	336552,86	2290954,65
26	336547,72	2290965,11
27	336543,41	2290963,22
28	336538,61	2290961,50
29	336534,50	2290961,14
30	336531,37	2290962,22
31	336529,45	2290964,84
32	336528,82	2290966,92
33	336529,21	2290970,51
34	336529,21	2290972,91
35	336528,67	2290974,81
36	336528,06	2290976,27
37	336527,08	2290977,25
38	336525,65	2290977,96
39	336519,70	2290979,36
40	336484,33	2290983,39
41	336457,94	2290985,48
42	336469,14	2290967,53
43	336496,17	2290964,63
25	336552,86	2290954,65
:ЗУ1(5)		
44	336423,13	2291055,49
45	336429,62	2291054,89
46	336436,90	2291052,98
47	336440,03	2291052,41
48	336442,69	2291052,41
49	336445,73	2291053,51
50	336448,09	2291057,07
51	336448,76	2291060,77
52	336448,59	2291066,52
53	336446,16	2291071,55
54	336444,00	2291074,82
55	336439,42	2291080,75
56	336434,54	2291085,78
57	336427,97	2291091,93
58	336424,30	2291098,07
59	336392,86	2291113,84
60	336327,55	2291137,50
61	336310,97	2291141,97
62	336310,70	2291139,56
63	336309,96	2291129,43
64	336308,86	2291121,87
65	336307,03	2291114,65
66	336303,99	2291107,59
67	336302,32	2291104,69
68	336303,89	2291104,22
69	336366,00	2291071,50
70	336388,31	2291054,11
71	336393,89	2291052,16
72	336401,26	2291051,38
73	336406,84	2291052,62
74	336416,18	2291055,27
44	336423,13	2291055,49
:ЗУ1(6)		
75	336080,23	2291185,44
76	336084,20	2291187,51
77	336072,78	2291190,36
78	336069,88	2291186,73
79	336074,62	2291185,70
75	336080,23	2291185,44
:ЗУ1(7)		
80	336033,52	2291206,68
81	336026,77	2291206,61
82	336025,06	2291207,89
83	336018,30	2291211,10
84	336015,93	2291211,01
85	336008,37	2291205,87
86	336004,51	2291205,67
87	336004,02	2291205,58
88	336000,37	2291202,28
89	335997,45	2291199,40
90	335995,81	2291195,26
91	335994,46	2291192,51
92	335988,43	2291189,18
93	335983,53	2291185,74
94	335979,84	2291184,77
95	335973,39	2291179,71
96	335980,82	2291171,14
97	335985,85	2291175,79
98	335987,04	2291175,23
99	336019,80	2291200,98
80	336033,52	2291206,68
:ЗУ1(8)		
100	335363,78	2295042,85
101	335329,55	2295129,28
102	335293,00	2295177,50
103	335146,14	2295231,55
104	335132,61	2295238,48
105	335106,21	2295226,33
106	335066,35	2295242,59
107	335048,65	2295245,73
108	335061,86	2295231,95
109	335129,33	2295196,52
110	335244,11	2295155,73
111	335273,51	2295141,89
112	335296,07	2295112,51
113	335313,27	2295065,04
100	335363,78	2295042,85
:ЗУ1(9)		
114	334722,70	2295671,54
115	334518,30	2295904,16
116	334430,23	2295949,58
117	334441,26	2295939,37
118	334507,39	2295861,14
119	334511,66	2295862,23
120	334515,89	2295862,07
121	334533,53	2295858,66
122	334544,35	2295856,24
123	334546,58	2295855,30
124	334547,36	2295853,80
125	334546,86	2295851,60
126	334542,39	2295842,41
127	334541,47	2295840,52
128	334542,18	2295839,60
129	334546,51	2295838,85
130	334554,31	2295837,30
131	334556,31	2295836,04
132	334561,32	2295832,48
133	334570,93	2295823,43
134	334575,04	2295816,04
135	334577,32	2295805,82
136	334577,98	2295799,78
137	334578,86	2295798,22
138	334581,30	2295796,41
139	334599,78	2295783,74
140	334601,17	2295782,74
141	334602,15	2295781,55
142	334602,54	2295780,08
143	334602,54	2295778,28
144	334601,52	2295770,49
145	334600,02	2295761,41
146	334599,87	2295754,41
147	334600,19	2295752,49
148	334600,77	2295750,70
149	334639,67	2295704,70
150	334655,87	2295686,49
151	334659,09	2295687,16
152	334670,37	2295692,09
153	334691,86	2295686,14
114	334722,70	2295671,54
:ЗУ1(10)		
154	334444,18	2295988,52
155	334429,24	2296005,52
156	334425,35	2296006,89
154	334444,18	2295988,52

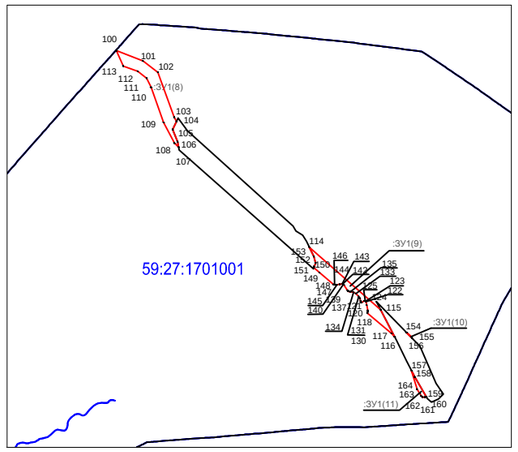

М 1:20000

:ЗУ1(11)		
157	334319,57	2296004,82
158	334298,93	2296015,25
159	334235,07	2296052,74
160	334233,22	2296047,80
161	334233,28	2296040,37
162	334236,85	2296036,44
163	334245,18	2296031,76
164	334259,09	2296022,91
157	334319,57	2296004,82

Описание границ смежных землепользователей:

т. 1 - 2 **-** земли Администрации Октябрьского городского округа
т. 2 - 4 - Аренда, ООО "УралОил"
т. 4 - 1 **-** земли Администрации Октябрьского городского округа
т. 5 - 5 - земли Администрации Октябрьского городского округа
т. 11 - 11 **-** земли Администрации Октябрьского городского округа
т. 25 - 25 **-** земли Администрации Октябрьского городского округа
т. 44 - 44 **-** земли Администрации Октябрьского городского округа
т. 76 - 76 **-** земли Администрации Октябрьского городского округа
т. 80 - 80 **-** земли Администрации Октябрьского городского округа
т. 100 - 104 - земли Администрации Октябрьского городского округа
т. 104 - 107 - долевая собственность, Шилов А.А., Шакиров Н.Н.
т. 107 - 100 **-** земли Администрации Октябрьского городского округа
т. 114 - 115 **-** земли Администрации Октябрьского городского округа
т. 115 - 116 **-** долевая собственность, Шилов А.А., Шакиров Н.Н.
т. 116 - 150 - земли Администрации Октябрьского городского округа
т. 150 - 114 - долевая собственность, Шилов А.А., Шакиров Н.Н.
т. 154 - 156 **-** земли Администрации Октябрьского городского округа
т. 156 - 154 - долевая собственность, Шилов А.А., Шакиров Н.Н.
т. 157 - 159 **-** долевая собственность, Шилов А.А., Шакиров Н.Н.
т. 159 - 157 - земли Администрации Октябрьского городского округа

Условные обозначения:

- граница земельного участка, испрашиваемого на период строительства
:365 - кадастровый номер земельного участка
59:27:1541001 - номер кадастрового квартала
- граница земельного участка, внесенная в ЕГРН
- граница кадастрового квартала

Заявитель: М.И. Евентьев
(подпись, расшифровка подписи)

МП
(для юридических лиц
и индивидуальных предпринимателей)

Верно