ПЕРМСКИЙ КРАЙ
ОКТЯБРЬСКИЙ МУНИЦИПАЛЬНЫЙ РАЙОН
МУНИЦИПАЛЬНОЕ ОБРАЗОВАНИЕ "САРСИНСКОЕ ГОРОДСКОЕ ПОСЕЛЕНИЕ"
НАСЕЛЕННЫЕ ПУНКТЫ
ГЕНЕРАЛЬНЫЙ ПЛАН

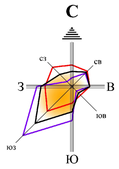

СХЕМА ГРАНИЦ ТЕРРИТОРИЙ, ПОДВЕРЖЕННЫХ РИСКУ ВОЗНИКНОВЕНИЯ ЧРЕЗВЫЧАЙНЫХ СИТУАЦИЙ ПРИРОДНОГО И ТЕХНОГЕННОГО ХАРАКТЕРА И ВОЗДЕЙСТВИЯ ИХ ПОСЛЕДСТВИЙ.
СХЕМА ГРАНИЦ ЗОН НЕГАТИВНОГО ВОЗДЕЙСТВИЯ ОБЪЕКТОВ КАПИТАЛЬНОГО СТРОИТЕЛЬСТВА МЕСТНОГО ЗНАЧЕНИЯ

СИТУАЦИОННАЯ СХЕМА

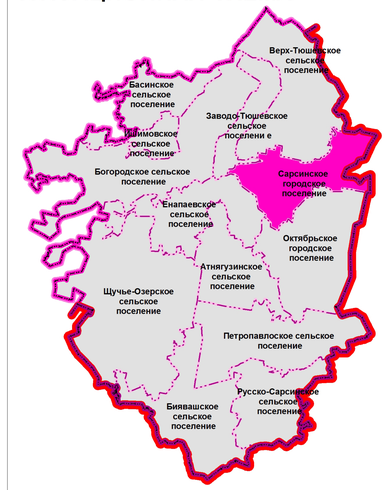

МАСШТАБ 1 : 150 000

САРСИНСКОЕ ГОРОДСКОЕ ПОСЕЛЕНИЕ

МАСШТАБ 1 : 25 000

ВЕРХ-ШУРТАН

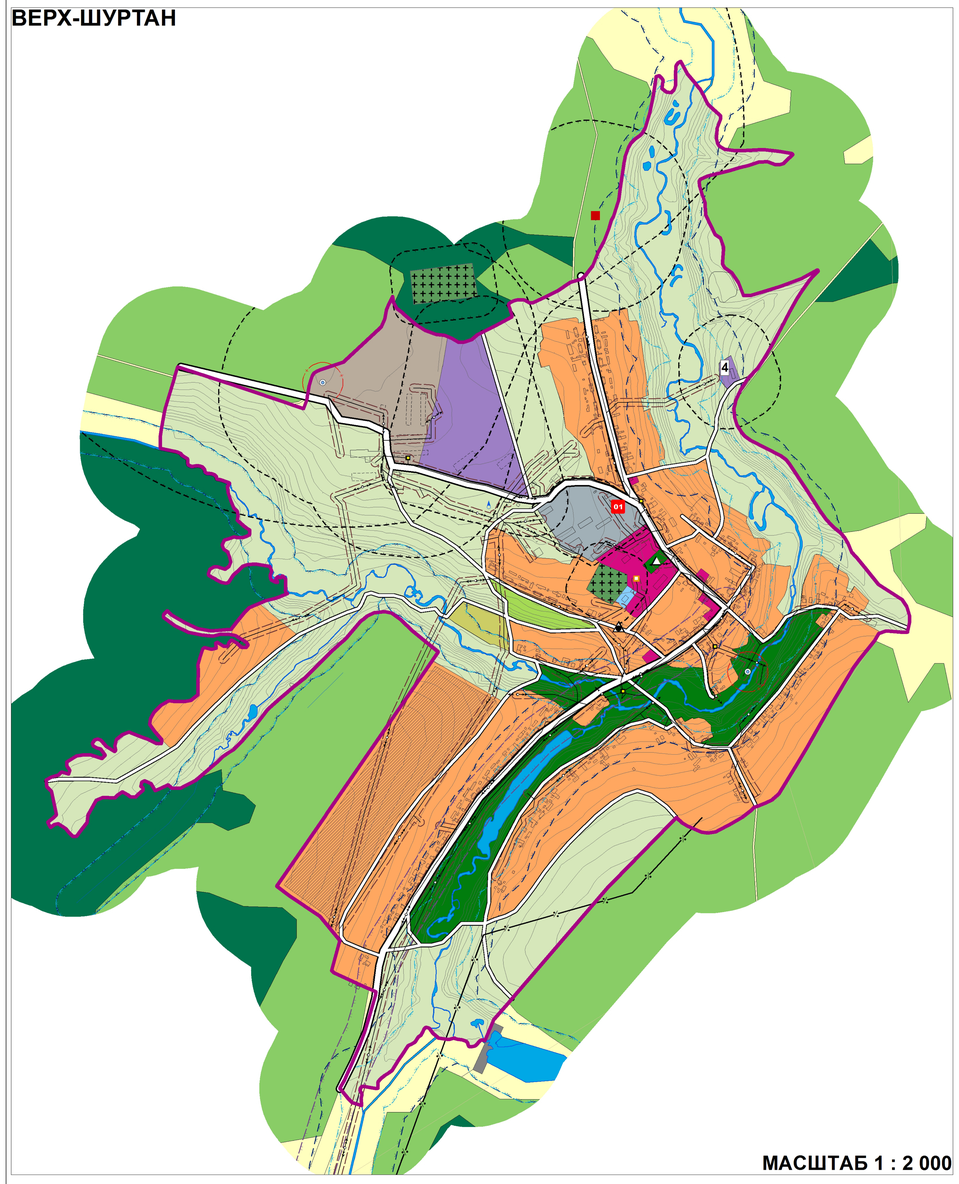

МАСШТАБ 1 : 2 000

сущ. проект.

ГРАНИЦЫ

Пермского края

Октябрьского муниципального района

Сарсинского городского поселения

Центр поселения

Населенные пункты

ГРАНИЦЫ ЗЕМЕЛЬ РАЗЛИЧНЫХ КАТЕГОРИЙ

Земли населенных пунктов

Земли сельскохозяйственного назначения

Земли лесного фонда, в том числе:

Границы территорий и объектов, подверженных риску возникновения ЧС природного характера характера

Защитные леса

Эксплуатационные леса

Земли промышленности, энергетики, транспорта, связи, радиовещания, телевидения, информатики, земли для обеспечения космической деятельности, земли обороны, безопасности и земли иного специального назначения, в том числе:

Границы территорий и объектов, подверженных риску возникновения ЧС техногенного характера

Земли транспорта

Земли водного фонда

ТРАНСПОРТНАЯ ИНФРАСТРУКТУРА

Границы территорий и объектов, подверженных риску возникновения ЧС техногенного характера

Мостовые переходы местного значения муниципального района

Автомобильные дороги

федерального значения

муниципального значения

прочие местного значения

Улично-дорожная сеть

Главные улицы

Прочие улицы и проезды

ИНЖЕНЕРНАЯ ИНФРАСТРУКТУРА

Границы территорий и объектов, подверженных риску возникновения ЧС техногенного характера

Магистральные газопроводы и газопроводы-отводы регионального значения

Межпоселковые газопроводы местного значения муниципального района

Газораспределительный пункт (ГРП) местного значения поселения

Электроподстанции

110 кВ регионального значения

Трансформаторная подстанция(ТП) местного значения поселения

Воздушные ЛЭП

35 кВ регионального значения

10 кВ, 6 кВ местного значения поселения

Нефтеперекачивающая станция (НПС) регионального значения

Магистральные нефтепроводы регионального значения

Автоматическая телефонная станция(АТС) местного значения поселения

Вышка сотовой связи местного значения поселения

Металлический кабель связи местного значения поселения

Водозаборная скважина местного значения поселения

Водонапорная башня местного значения поселения

Промводопровод регионального значения

Котельная местного значения поселения

Канализационные очистные сооружения (КОС) местного значения поселения

ГРАНИЦЫ ЗЕМЕЛЬ ОСОБО ОХРАНЯЕМЫХ ТЕРРИТОРИЙ И ОБЪЕКТОВ

Особо охраняемые природные территории местного значения муниципального района

Источник "Пекановский" местного значения муниципального района

ОБЪЕКТЫ, РАСПОЛОЖЕННЫЕ НА ЗЕМЛЯХ РАЗЛИЧНЫХ КАТЕГОРИЙ

Водотоки

Свалки

Ликвидируемые свалки

Скотомогильники

сущ. проект.

ОБЪЕКТЫ ПРОТИВОПОЖАРНОЙ БЕЗОПАСНОСТИ

Пожарное депо

ГРАНИЦЫ ЗОН С ОСОБЫМИ УСЛОВИЯМИ ИСПОЛЬЗОВАНИЯ ТЕРРИТОРИЙ

Санитарно-защитные зоны

Санитарно-защитные зоны предприятий, сооружений и иных объектов

Санитарные разрывы

Санитарные разрывы от транспортных коммуникаций

Санитарные разрывы от инженерных коммуникаций

Охранные зоны

Охранные зоны объектов инженерной инфраструктуры

Водоохранные зоны, прибрежные защитные полосы и береговые полосы:

Водоохранная зона

Прибрежная защитная полоса

Зоны санитарной охраны источников водоснабжения

Зона санитарной охраны первого пояса

Зоны особо охраняемых природных территорий

Прочие планировочные ограничения

Зоны месторождений полезных ископаемых

Разрабатываемые месторождения нефти

сущ. проект.

ГРАНИЦЫ

ГРАНИЦЫ ЗЕМЕЛЬ НАСЕЛЕННЫХ ПУНКТОВ

ФУНКЦИОНАЛЬНОЕ ЗОНИРОВАНИЕ ТЕРРИТОРИИ

ЖИЛЫЕ ЗОНЫ

Зоны застройки индивидуальными жилыми домами

ОБЩЕСТВЕННО-ДЕЛОВЫЕ ЗОНЫ

Зоны размещения объектов социального и коммунально-бытового назначения

Зоны размещения объектов здравоохранения

ПРОИЗВОДСТВЕННЫЕ ЗОНЫ, ЗОНЫ ИНЖЕНЕРНОЙ И ТРАНСПОРТНОЙ ИНФРАСТРУКТУР

Коммунальные зоны

Производственные зоны

Зоны объектов инженерной инфраструктуры

ЗОНЫ РЕКРЕАЦИОННОГО НАЗНАЧЕНИЯ

Зоны скверов, парков, садов

Зоны объектов, предназначенных для занятий физической культурой и спортом

ЗОНЫ СЕЛЬСКОХОЗЯЙСТВЕННОГО ИСПОЛЬЗОВАНИЯ

Зоны, занятые объектами сельскохозяйственного назначения

Зоны огородов

ЗОНЫ СПЕЦИАЛЬНОГО НАЗНАЧЕНИЯ

Зоны кладбищ

ЗОНЫ ПРОЧИХ ТЕРРИТОРИЙ

Первая очередь строительства

Перечень предприятий приведен в соответствии с приложением 4 к Материалам по обоснованию проекта генерального плана

ПЕРЕЧЕНЬ ПРЕДПРИЯТИЙ

4 Лесопилка

Примечание: Генеральным планом предусмотрено осуществление мероприятий по слиянию населенных пунктов х. Покрово-Смирновский с п. Сарс на первую очередь (вступает в силу после принятия закона Пермского края или внесения изменений в закон "Об утверждении границ и о наделении статусом муниципальных образований Октябрьского района Пермского края").

Материалы Генерального плана поселка Сарс прилагаются к графическим материалам Генерального плана Сарсинского городского поселения в электронном виде на CD диске

ИНВ. № 1. ИЗ.

НАУЧНО-ПРОЕКТНЫЙ ИНСТИТУТ ПРОСТРАНСТВЕННОГО ПЛАНИРОВАНИЯ "ЭКОС"

ОКТЯБРЬСКИЙ МУНИЦИПАЛЬНЫЙ РАЙОН
МУНИЦИПАЛЬНЫЙ ОБРАЗОВАНИЕ
"САРСИНСКОЕ ГОРОДСКОЕ ПОСЕЛЕНИЕ"

Схема границ территорий, подверженных риску возникновения чрезвычайных ситуаций природного и техногенного характера и воздействия их последствий.
Схема границ зон негативного воздействия объектов капитального строительства местного значения

Генеральный директор		Сергеев А.Н.
рук. Гр. ДИПОРТЕЗ, К.ист.н. Н.Ноздрев		Ноздрев Н.
рук. Гр. ДИПОРТЕЗ, К.ф.н. Н.Ноздрев		Черных Л.
Главный инженер проекта		Ноздрев Н.
разработал		Ушакова Е.

ГАУГ ПО ПРОЕКТИРОВАНИЮ
ЦЕНТР ЭКОС