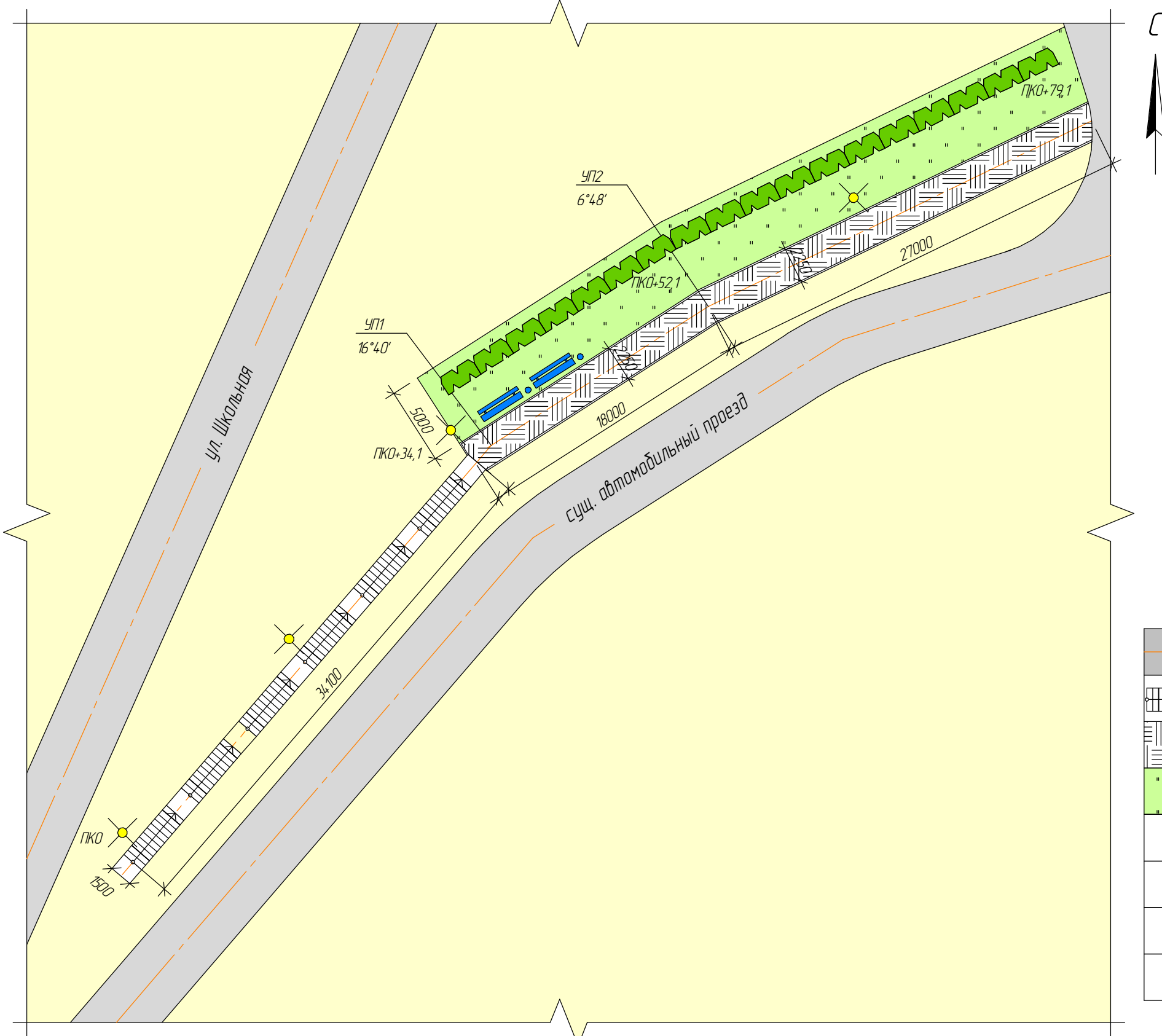


Схема планировочной организации земельного участка



Экспликация объектов, расположенных на участке

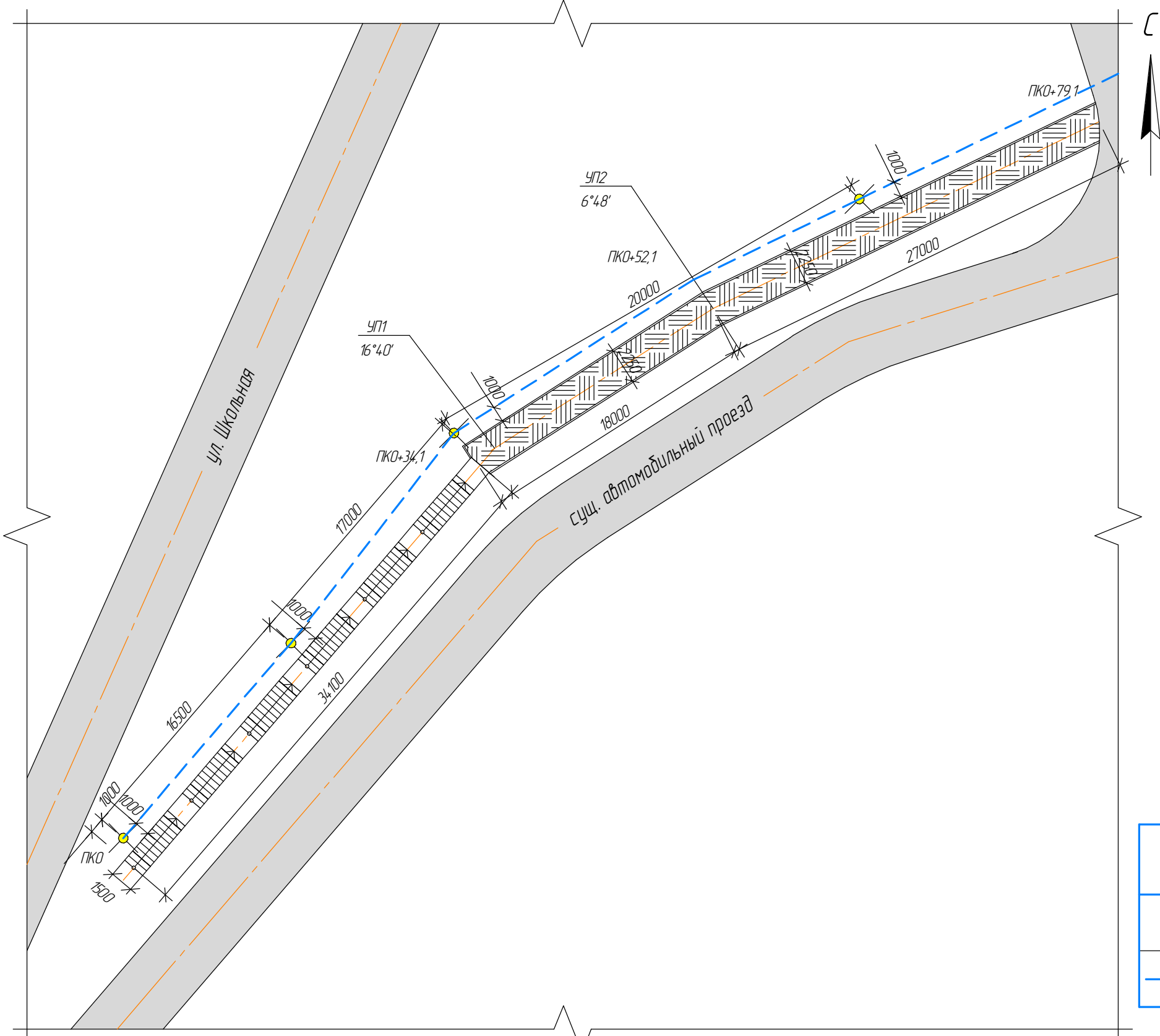
	существующие автодороги с твердым покрытием
	проектируемые тротуары с покрытием из тротуарной плитки
	проектируемые тротуары с покрытием из тротуарной плитки
	проектируемые газоны
	проектируемые кустарники рядовой посадки
	проектируемые фонари уличного освещения
	проектируемые скамьи
	проектируемые урны

М 1:250

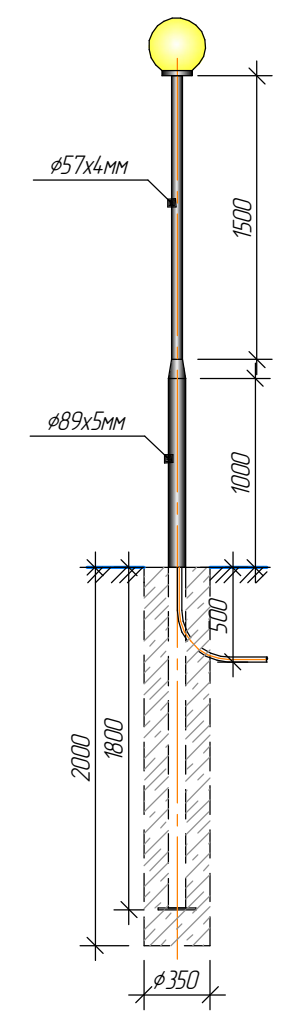
Согласовано	
Взам. инв. №	
Подп. и дата	
Инв. № подл.	

						01.2019
						М 1:250
						Пермский край, Октябрьский район, с. Богородск, ул. Школьная
Изм.	Колуч.	Лист	№ док.	Подп.	Дата	Благоустройство общественно-административного центра с. Богородск, ул. Школьная Стадия Лист Листов П 2 6
Разработал	Зобачев А.Г.				02.19	
						Схема планировочной организации земельного участка
						Администрация Богородского сельского поселения Октябрьского муниципального района Пермского края
						Формат А3

План расстановки осветительных приборов



Эскиз уличного фонаря



Экспликация осветительных приборов

Эскиз	Наименование	Ед. изм.	Количество
	проектируемые фонари уличного освещения	шт	5
	проектируемый кабель ВВГ подземной прокладки	м	95,0

М 1:250

Согласовано	
Взам. инв. №	
Подп. и дата	
Инв. № подл.	

						01.2019			
						Пермский край, Октябрьский район, с. Богородск, ул. Школьная			
Изм.	Колуч.	Лист	№ док.	Подп.	Дата	Благоустройство общественно-административного центра с. Богородск, ул. Школьная	Стадия	Лист	Листов
Разработал	Забачев А.Г.				02.19		П	5	6
						План расстановки осветительных приборов	Администрация Богородского сельского поселения Октябрьского муниципального района Пермского края		
						Формат А3			

